

터스틴 시 시의회 선거구 고려

아웃리치 및 참여 유도 노력



TRIPEPI SMITH
marketing • technology • public affairs

2021년 10월 25일

의제

- 현재까지의 아웃리치 및 참여 유도 노력
 - 일정 및 접근법(개괄)
 - 멀티미디어 아웃리치 - 디지털, 인쇄물, 전화 등(개괄)
 - 전용 웹사이트(개괄)
 - 공개 워크숍 #1 및 #2(개괄)
 - 공청회 #1, #2 및 #3(업데이트)
 - 지도 초안에 대한 홍보 만기일(업데이트)
 - "설명" 애니메이션 비디오(신규!)
 - 공청회 #4 홍보(신규!)
- 향후 아웃리치 및 참여 유도
 - 과정 중 최종 마일스톤을 홍보하며 지속적인 참여 유도



현재까지의 아웃리치 및 참여 유도 노력

일정 및 접근법

- 일정

- 인구조사 데이터 이용 지연
- 터스틴시의 특별히 압축된 일정
- 속도가 있고 명확한 커뮤니케이션 필요

- 접근법

- 아웃리치 자료에 5개국 언어 사용(영어, 스페인어, 중국(번체), 한국어, 베트남어)
- 멀티미디어 접근



멀티 미디어 홍보

• 디지털

- 웹사이트
- 이메일
- 소셜 미디어
- 디지털 광고
- 온라인 미디어 채널에 대한 언론 보도

• 인쇄물

- 잔디밭 표지판
- 공지사항
- 인쇄 미디어 채널에 대한 언론 보도

• 전화

- 지역사회 단체에 대한 전화 통화



NOTICE OF FOURTH PUBLIC HEARING

TO CONSIDER SWITCH TO DISTRICT ELECTIONS

- WHEN: Monday, October 25 at 7 PM
- LOCATION: City Hall, 300 Centennial Way, Tustin, CA 92780 and via Zoom
- WEBINAR ID: 940 8640 1921
- PASSCODE: 600222
- PHONE NUMBER: 1 669 900 6833

LEARN MORE:
DRAWTUSTIN.ORG

The City of Tustin is hosting its fourth public hearing regarding the City's potential move to district elections on **Monday, October 25 at 7 p.m.**, in-person at City Hall and via Zoom.

The fourth hearing will present the additional draft district maps based on new community map submissions and feedback. In addition, the City Council will conduct a public hearing before potentially selecting a district map, selecting district election sequencing, and conducting the first reading of an ordinance to transition from at-large to district-based elections.

To review the draft district maps, visit drawtustin.org/draft-maps.

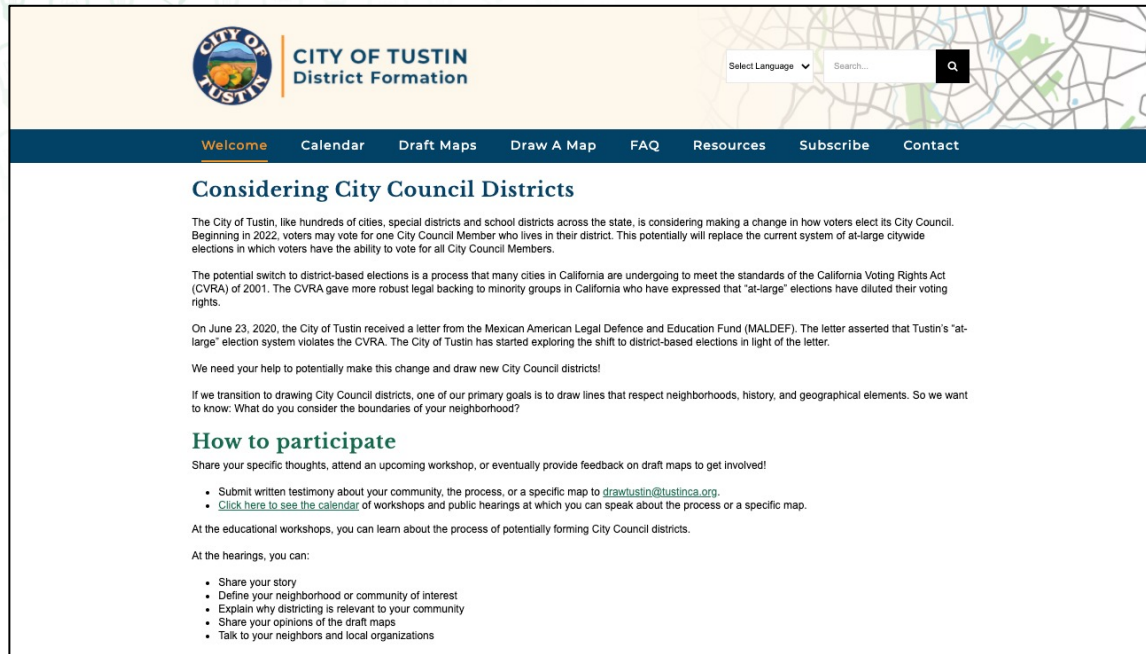
#DistrictFormation2021 #TustinDistrictFormation

구독자에 대한 샘플 이메일



TRIPEPI SMITH

전용 웹사이트




DrawTustin.org,
8월 30일 오픈되어
정보와 자료로 계속
업데이트됨.



TRIPEPI SMITH

공개 워크숍 #1 및 #2

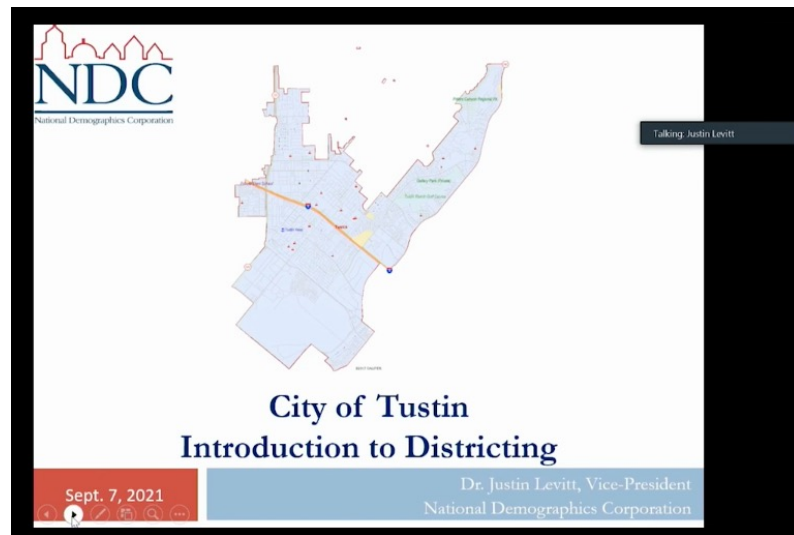
- 공개 워크숍 #1 및 #2
(8월 31일과 9월 22일에 개최됨).
 - 배경 정보 공유, 일반 매핑 도구 소개, 과정/도구에 관한 질문 답변
 - Tripepi Smith 사회, National Demographics Corporation 참여



DrawTustin.org에 예시 비디오 게시됨

공청회 #1, #2 및 #3

- 공청회 #1, #2 및 #3 (9월 7일, 9월 17일 및 10월 9일에 개최됨).
 - 지역 사회 구성원에게 전환 가능성에 대해 교육하고, 과정에 대한 질문에 답변하며 그리고 일반인의 의견을 요청하는 공청회
 - 공청회 #3에는 고려 대상인 첫 번째 선거구 지도 초안의 공개가 포함됨
 - 공청회 자료(공개 통보, 슬라이드, 비디오, 일반 의견 포함)는 DrawTustin.org/Schedule에서 볼 수 있음

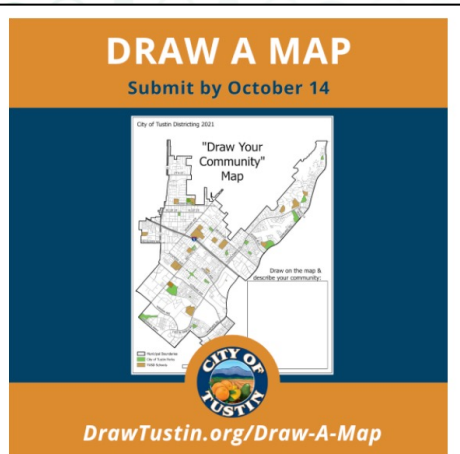


DrawTustin.org에 예시 비디오 게시됨



TRIPEPI SMITH

지도 초안에 대한 홍보 만기일



The City of Tustin held its third public hearing on October 9 to present the first publication of draft district maps. A recording of the hearing and other meeting materials are now available on the [Calendar Page](#). (Translated versions of the hearing presentation are in work and will be posted once available.)

Visit the [Draft Maps Page](#) to review the first publication map submissions. If you have feedback about any of the maps, please submit a comment to drawtustin@tustinca.org.

The submission deadline for the second round of draft maps is **October 14 at 5 p.m.** If you would like to draw a district map, please visit the [Draw A Map Page](#) and submit it to drawtustin@tustinca.org or drop it off at the City Clerk's Office at 300 Centennial Way, Tustin, CA 92780 dropbox by the deadline. The second publication of draft maps will be presented at the fourth public hearing on **October 25 at 7 p.m.**

- 소셜 미디어
- 이메일
- 웹사이트 업데이트
- 유인물
- 커뮤니티 단체에 직접 아웃리치

예시 이메일




TRIPEPI SMITH

"설명" 애니메이션 비디오




영어, 스페인어, 중국어(번체), 한국어 및 베트남어 캡션/자막이
있는 터스틴 시 유튜브에 게시됨

공청회 #3 홍보

 **City of Tustin - Municipal Government** 3h · 🌐

The City of Tustin is hosting its fourth public hearing regarding the City's potential move to district elections on Monday, October 25 at 7 p.m., in-person at City Hall and via Zoom.

The fourth hearing will present the additional draft district maps based on new community map submissions and feedback. In addition, the City Council will conduct a public hearing before potentially selecting a district map, selecting district election sequencing, and conducting the first read... [See More](#)

 **NOTICE OF FOURTH PUBLIC HEARING**

TO CONSIDER SWITCH TO DISTRICT ELECTIONS

• WHEN: Monday, October 25 at 7 PM
• LOCATION: City Hall, 300 Centennial Way, Tustin, CA 92780 and via Zoom
• WEBINAR ID: 940 8640 1921
• PASSCODE: 600222
• PHONE NUMBER: 1 669 900 6833

LEARN MORE:
DRAWTUSTIN.ORG

- 소셜 미디어
- 디지털 광고
- 언론 보도
- 이메일
- 웹사이트 업데이트
- 공지사항
- 유인물
- 지역사회 단체에 대한 직접적인 아웃리치

Facebook 에 게시물 증대



TRIPEPI SMITH

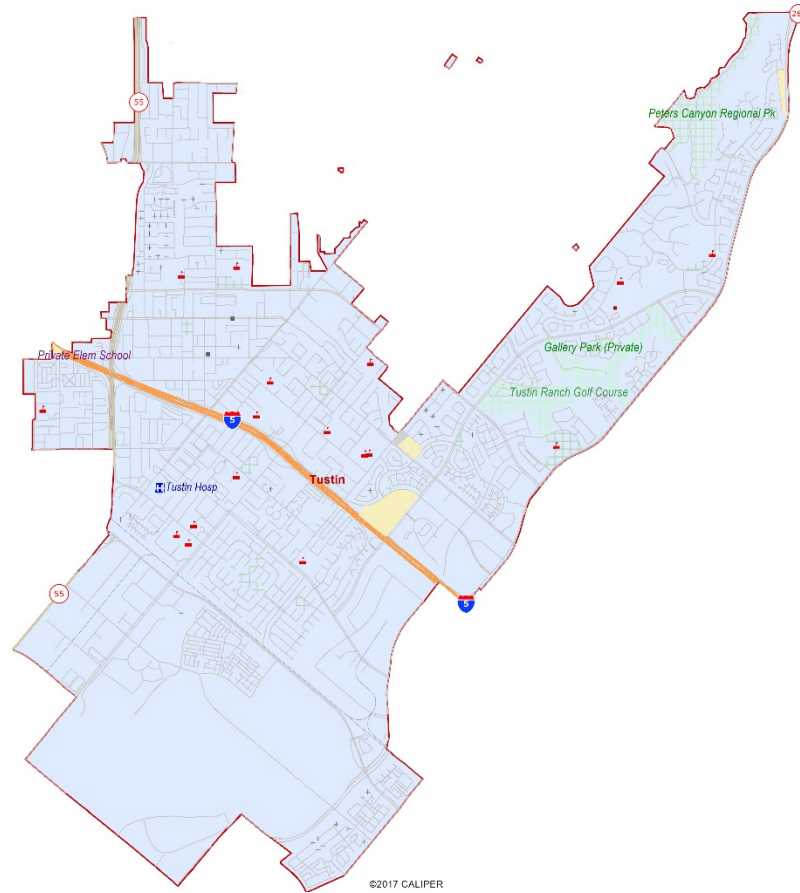
향후 아웃리치 및 참여 유도

향후 전개

- **과정 중 마일스톤마다 지속적인 참여 유도 홍보**
 - 최종 마일스톤과 프로세스의 완료에 대해 동일한 멀티미디어 접근 사용 예정



질문?



터스틴 시

지도 초안 프레젠테이션

2021년 10월
25일

Dr. Justin Levitt, 미국 국립인구통계 공사

선거구 획정 과정

단계	설명
최초 워크숍 2021년 8월 31일	교육 및 선거구 구성에 관한 의견을 구함.
두 번의 초기 공청회 9월 7일과 9월 17일	지도 초안 발표 전 개최 교육 및 선거구 구성에 관한 의견을 구함.
인구조사 데이터 발표 2021년 8월 12일	인구 조사국에서 공식 2020년 인구조사 인구 데이터를 발표.
캘리포니아 데이터 발표 2021년 10월 초	캘리포니아 주 데이터베이스에서 캘리포니아의 공식 '수감자 조정' 2020년 선거구 재획정 데이터 발표.
지도 초안 발표	지도는 세 번째 공청회보다 적어도 7일전에 게시해야 합니다.
지도 초안에 관한 두 번의 공청회 10월 9일 및 10월 25일	지도 초안에 관한 논의 및 수정 그리고 선거 순서를 논의하기 위한 두 번의 회의
지도 채택 2021년 11월 1일 까지	조례를 통해 지도 채택. 최종 지도는 채택으로부터 최소 7일전에 게시되어야 합니다.

선거구 획정 규칙 및 목표

1. 연방법

균일 인구
연방투표권리법
특정 정당에 유리하게
인종에 따라 선거구를
정하는 것 금지



2. 캘리포니아 도시 기준

1. 지리적으로 인접
2. 분할되지 않은 이웃과
“이해관계 공동체”
(한데 모아야 하는 사회경제적
지리적 지역)
3. 쉽게 식별되는 경계
4. 컴팩트
(더 멀리 떨어져 있는
그룹으로 가기 위해 하나의
그룹을 우회하지 마십시오)

금지:

“어느 한 정당에 우호적이거나
또는 차별하지 말아야 합니다.”

3. 기타 전통적 선거구 획정 원칙

다른 선거 연도로 변경되는
투표인 최소화
유권자의 선택/임기 연속성
존중
미래 인구 성장
기존 선거구의 핵심 보존

접수된 지도

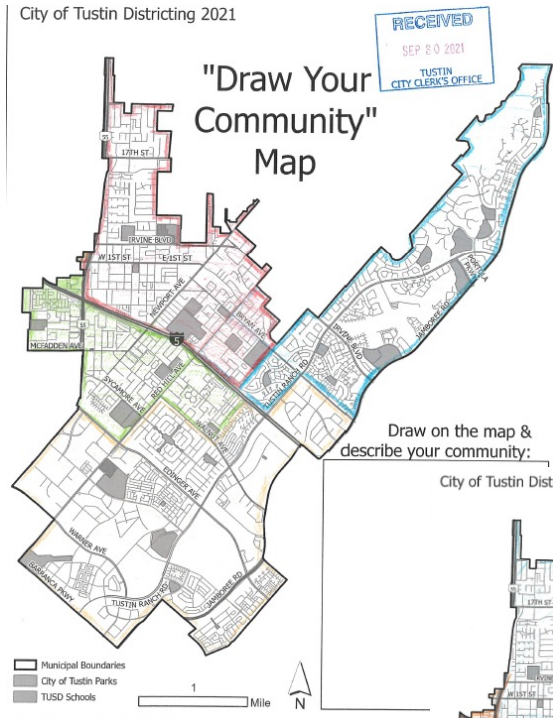
- 총 16개의 지도를 주민들이 제출
 - ▣ 10/9일에 게시된 11개의 최초 지도
 - ▣ 5개의 새로운 공개 지도
 - 인구가 균등 배정된 4개의 선거구를 표시한 새로운 1개의 지도
 - 제출 마감일 이후 그러나 게시 마감일 이전에 1개의 지도가 접수됨
- 지역사회 의견과 공개 지도 컨셉을 기준으로 NDC에서 5개 지도 작성
 - ▣ 10/9에 접수된 지침을 기준으로 한 2개의 새로운 지도 120 및 121
- 일반에 공개 가능 지도:
 - ▣ 시 웹사이트에 PDF
 - ▣ 온라인 뷰어
 - ▣ 종이 버전 이용 가능

추가 새로운 지도

2021년 10월 25일

정시에 접수된 다른 지도

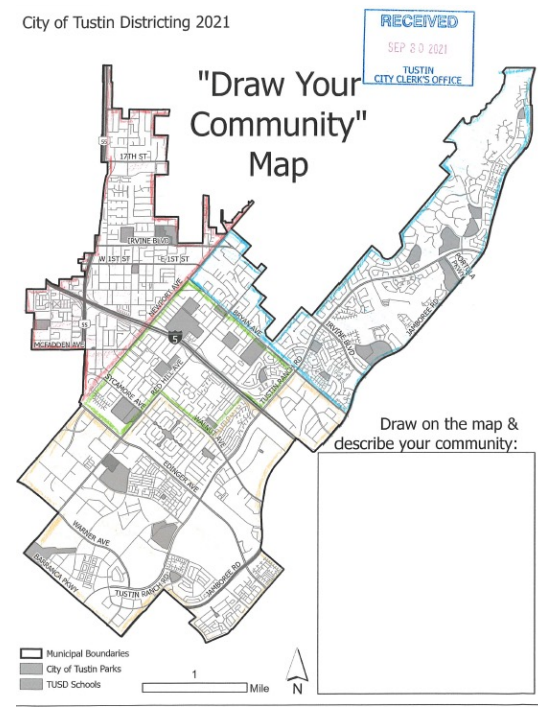
116



인구 균형 지도가 아님

118

117



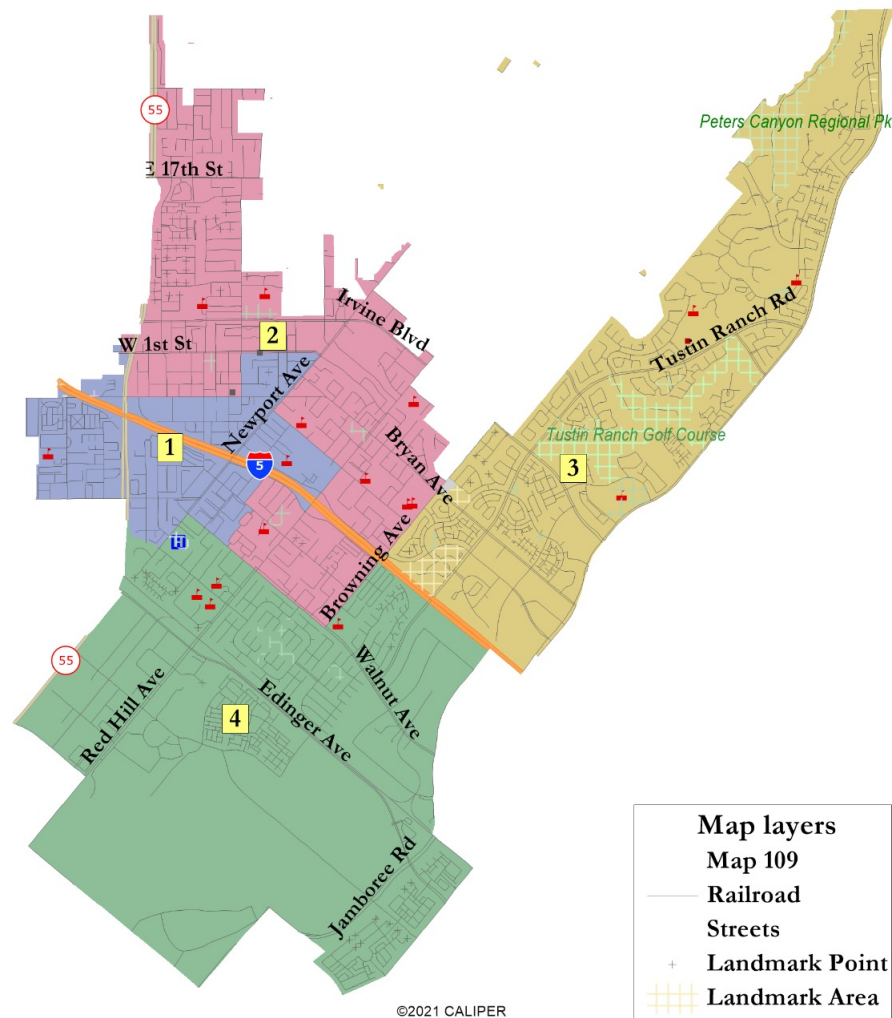
인구 균형 지도가 아님

연방정부의 인구 균형 요건과
부합되는지 여부를 결정하기
위한 광범위한 분석 완료 필요

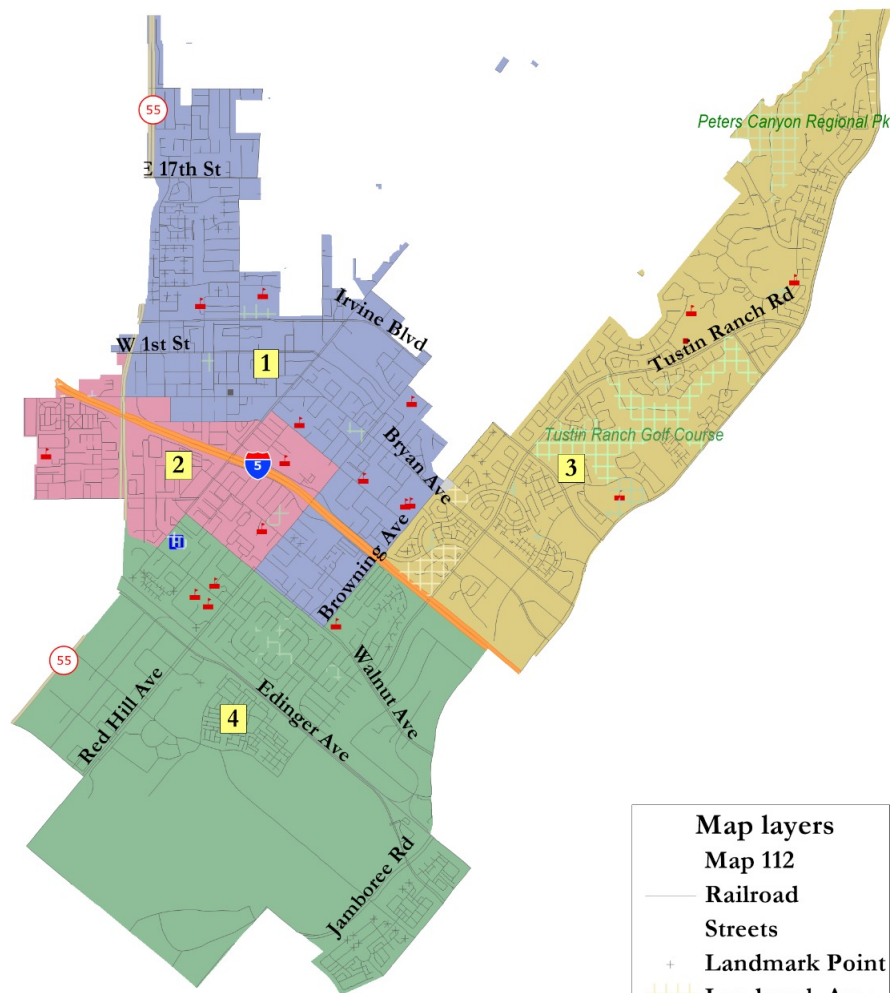
인구 균형 지도

2021년 10월 25일

지도 109



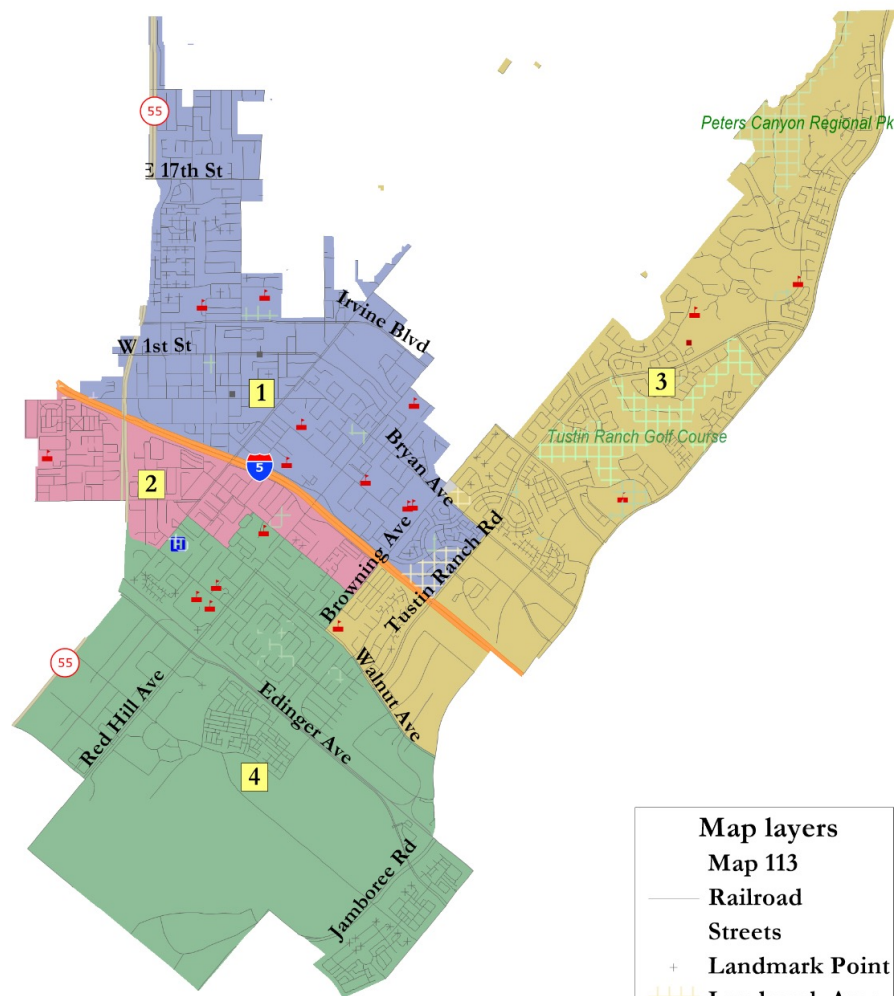
지도 112







Map layers

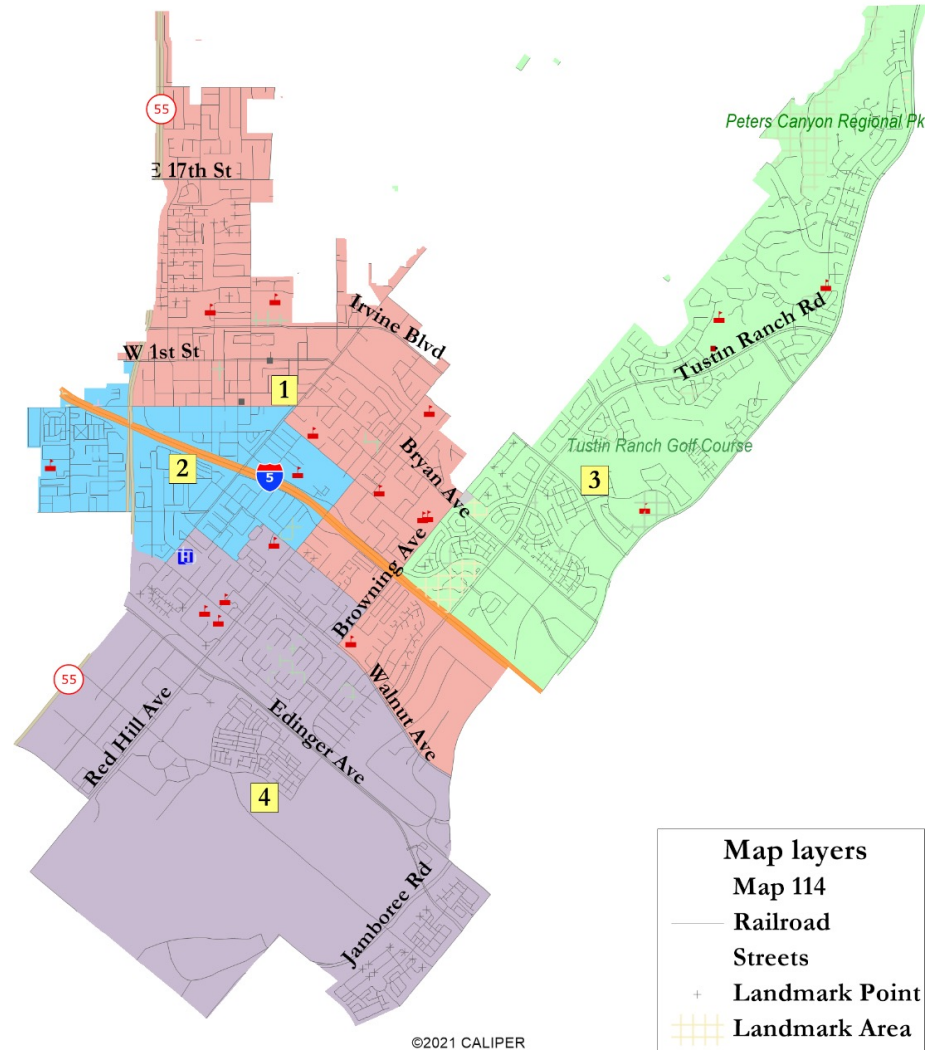
- Map 112
- Railroad
- Streets
- Landmark Point
- Landmark Area

지도 113

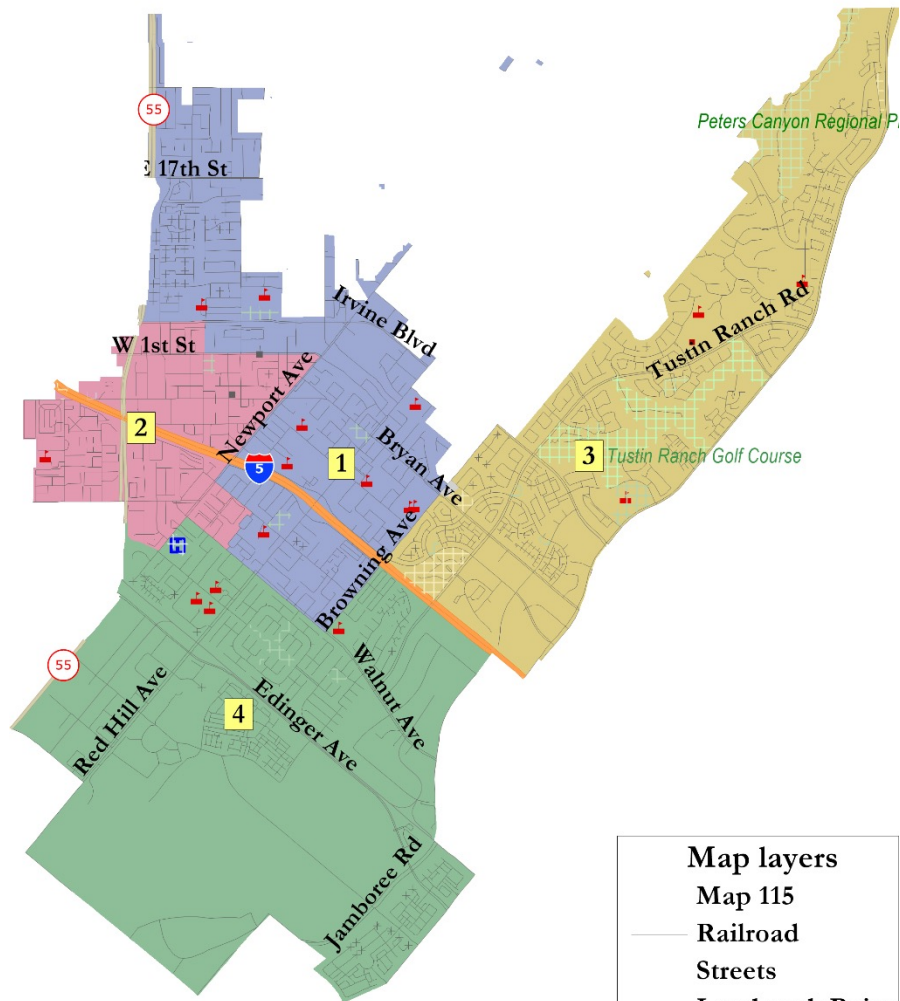


Map layers	
	Map 113
	Railroad
	Streets
	Landmark Point
	Landmark Area

지도 114

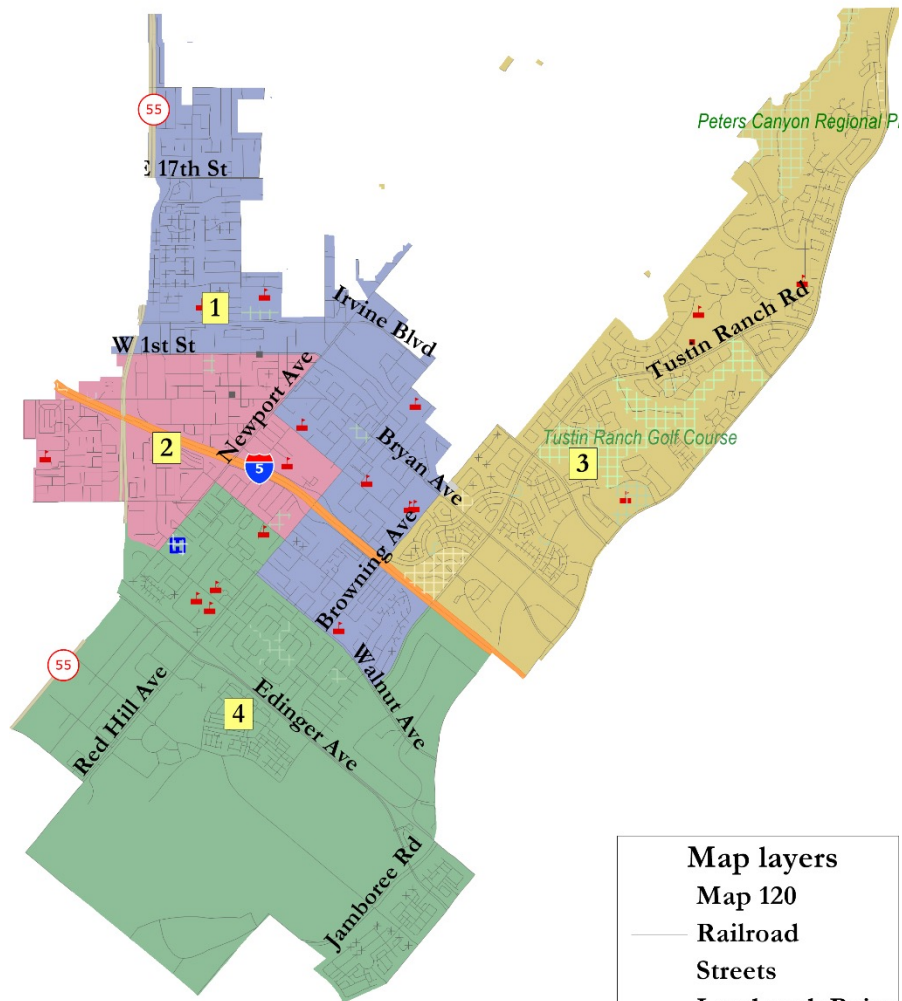


지도 115



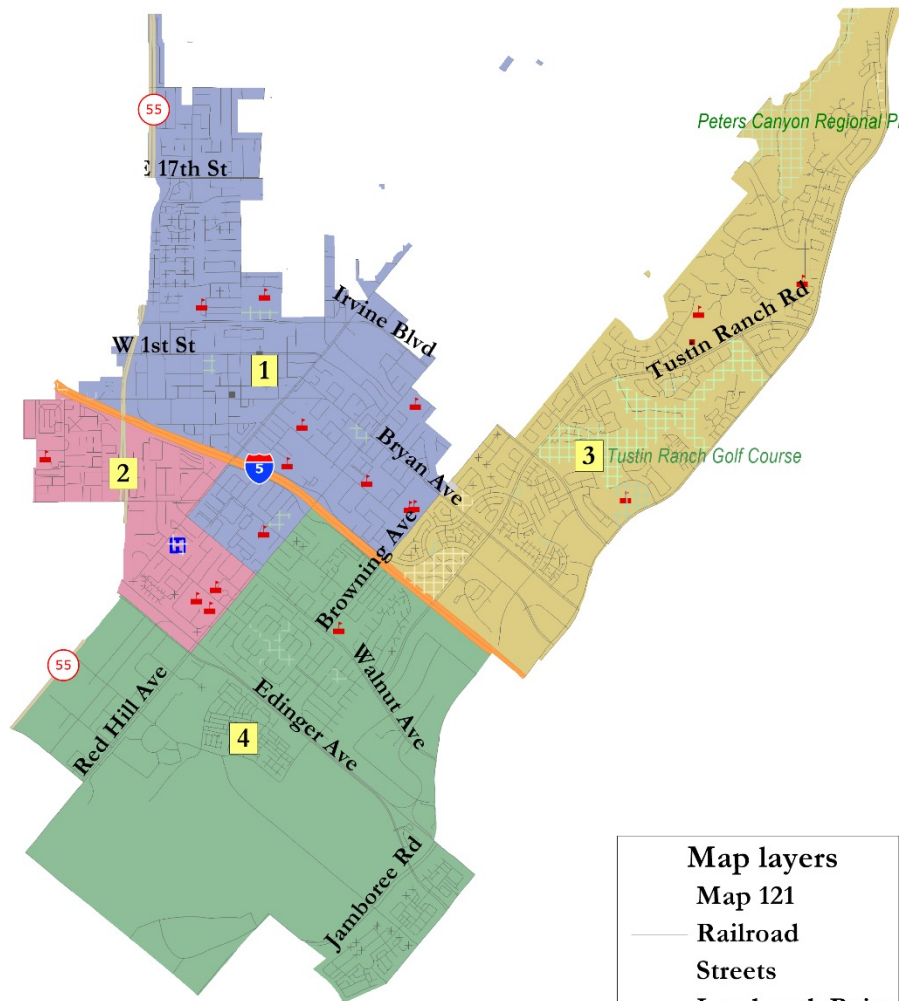
Map layers	
	Map 115
	Railroad
	Streets
	Landmark Point
	Landmark Area

지도 120



Map layers	
	Map 120
	Railroad
	Streets
	Landmark Point
	Landmark Area

지도 121



Map layers	
	Map 121
	Railroad
	Streets
	Landmark Point
	Landmark Area

지도 비교표

지도	109	112	113	114	115	120	121
총 편차	4.01%	5.17%	8.70%	2.76%	3.17%	3.68%	8.58%
최고 라티노 CVAP	60% (D1)	58% (D2)	60% (D2)	59% (D2)	57% (D2)	57% (D2)	54% (D2)
최고 아시아인 CVAP	35% (D4) 34% (D3)	35% (D4) 34% (D3)	35% (D4) 32% (D3)	35% (D4) 34% (D3)	35% (D4) 34% (D3)	35% (D4) 34% (D3)	34% (D3) 32% (D4)
I-5를 교차하는 선거구	D1 & D2	D1 & D2	D3	D1 & D2	D1 & D2	D1 & D2	D1

시퀀싱

2021년 10월 25일

선거 연도 시퀀싱

- 지도가 선택되면, 최초 선거 연도에 각 선거구가 할당되어야 함
- 선거구 선거제도로 전환되어도 현재 의원의 임기가 단축되지 않음
- 현재 임기 말에 선거를 위한 선거구가 확정됨(한 해의 선거 횟수는 변동 없음)
- 연단의 사람 숫자가 잘못될 수 있는 기타 모든 조합
- 시장은 선거연도에 배정되어야 하는 다섯 가지 직위 중 하나로 계산됨

터스틴은 2022년 선거 주기에 2개의 선거구를
그리고 2024년에 3개의 선거구를 배치해야 됨

'신속 대변' 목표 상충

- 전통적으로 대표자가 불충분한 지역에서는 가능한 신속하게 새로운 선거구에서 선거구제 선거를 치르기를 바랍니다.
 - ▣ 다음 선거가 대통령 선거인 경우(2016년 선거법 Section 10010(b)가 제정된 당시처럼), 결정이 쉬워집니다.
 - ▣ 다음 선거가 주지사 선거인 경우(현재와 같은 경우), 이는 역사적으로 투표율이 낮은 지역에서 선호하는 후보자를 선출하는 능력을 고양시키는 목표와 상충될 수도 있습니다.
- 역사적으로 투표율이 낮은 지역은 주지사와 대통령 선거연도 사이에 투표율이 극단적으로 차이가 나는 경향이 있습니다.
 - ▣ 그 영향 정도는 대표자가 가장 불충분한 지역사회에 가장 큰 영향을 미치게 되는 소득 및 이민 상태와 같은 다른 요인과 상관 관계가 있습니다.
- "다음 선거"는 일회성 선거이지만, 주지사나 대통령 선거에 지역을 배정하는 것은 근본적으로 영구적인 결정이 됩니다.
 - ▣ 누군가가 해당 지역에서 선출되는 경우, 향후 인구조사 이후 선거구 재획정은 현지 대표로써 동일한 선거 주기에 대해 해당 선거구를 유지하게 됩니다.
 - ▣ 중간 선거 주기에 투표율이 낮은 경우, 선거구가 반복적으로 이행하지 못하게 될 수 있습니다.

선거 연도 배정

□ 시퀀싱 목표:

▣ 선거법 Section 10010 (b):

- "선거구제 선거의 최종 시퀀스를 결정함에 있어서... 위원회는 캘리포니아 투표권법 2001의 목적에 대해 특별한 고려를 해야하며 선거구 구성원이 표명한 선호 사항을 고려해야 한다."

▣ 역사적으로 대표자가 불충분한 지역이 선호하는 후보자를 선출할 수 있는 능력 고양

▣ 역사적으로 대표자가 불충분한 지역에 신속하게 대표권을 제공

- 이 목표는 첫 번째 선거구제 선거가 주지사 선거 연도에 치러질 경우 이전 목표와 상충될 수 있습니다.

▣ 투표자가 현재의 대표자를 재선거할 기회를 임의로 차단하지 마십시오.

"궤석"이 된 선거구의 대변

- 추후 선거연도의 재선거에 출마하는 대표자는 추후 선거연도까지 "전체의" 대표자로서 전체 관할구를 대변합니다(또한 전체 관할구에 의한 소환 대상임).
- 추후 선거연도에 배정된 선거구의 주민들은 전체의 추후 대표자에 의해 대변됩니다.

재선거의 영향

	2022년 선거구에 거주하는 대표자	2024년 선거구에 거주하는 대표자
2022년에 대표자 임기 종료	대표자는 현재 임기 말 해당 선거구에서 재선거에 출마할 수 있습니다.	대표자는 임기 말 물러납니다. 대표자는 재임자로서는 아니지만, 2년 후 해당 직위에 출마할 수 있습니다.
2022년에 대표자 임기 종료	(방법 1) 대표자는 임기 말 물러납니다. 그리고 재임자로서는 아니지만, 2년 후(2026년) 다시 출마할 수 있습니다. (방법 2) 대표자는 2022년 선거구제 선거에 출마합니다. 선출된 경우, 전체 대표 의석을 사임하며 (전체 대표 의석의 2년 궐석) 선거구제 의석에 취임합니다. 선출되지 않은 경우, 2024년 현재의 전체 대표 임기 말인 2024년까지 근무합니다.*	대표자는 현재 임기 말 해당 선거구에서 재선거에 출마할 수 있습니다.

의회에 미치는 시퀀싱 영향

지도	1	2	3	4
109	공석	Gomez	Clark	Cooper, Gallagher, & Lumbard
112	Gomez	공석	Clark	Cooper, Gallagher, & Lumbard
113	Gomez	공석	Clark & Cooper	Gallagher & Lumbard
114	Gomez & Cooper	공석	Clark	Gallagher & Lumbard
115	Gomez	공석	Clark	Cooper, Gallagher, & Lumbard
120	Gomez & Cooper	공석	Clark	Gallagher & Lumbard
121	Gomez	공석	Clark	Cooper, Gallagher, & Lumbard

현재 임기 만료일:

2022 – 임시 시장 Lumbard, 의회의원 Cooper

2024 – 시장 Clark, 의회의원 Gomez와 Gallagher

논의 및 공청회

□ 다음 단계:

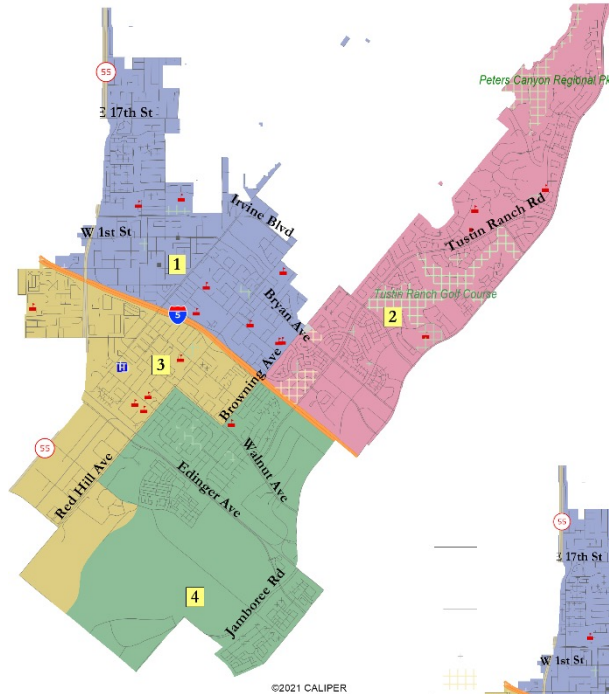
1. 공청회를 개최하여 선거구 지도의 선정 및 선거구제 선거의 순서에 관한 일반 대중의 의견 청취
2. 선거구 지도 선정에 대한 발의 승인 및 선거구제 선거의 순서 결정
3. 선거구제 선거를 채택하는 조례의 첫 번째 독회를 소개하고 개최하는 발의 승인

이전 지도

2021년 10월 25일

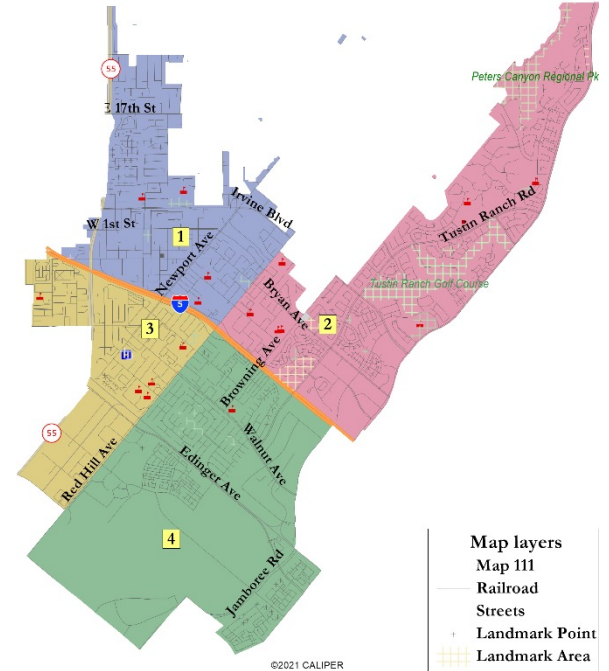
비 균형 지도: 사분면

101



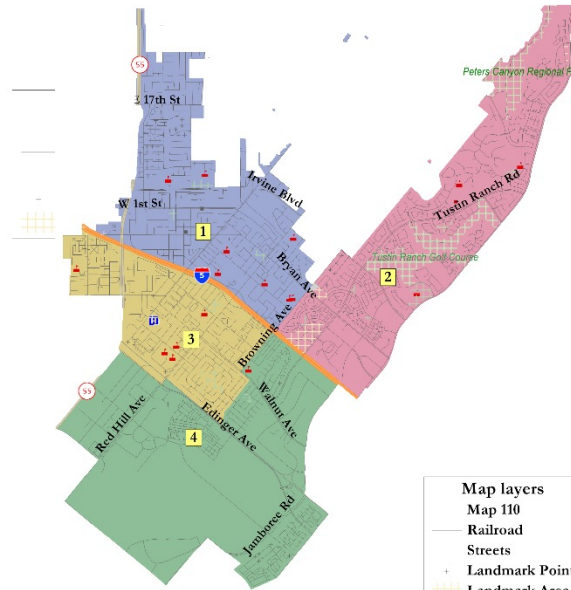
©2021 CALIPER

111



©2021 CALIPER

110

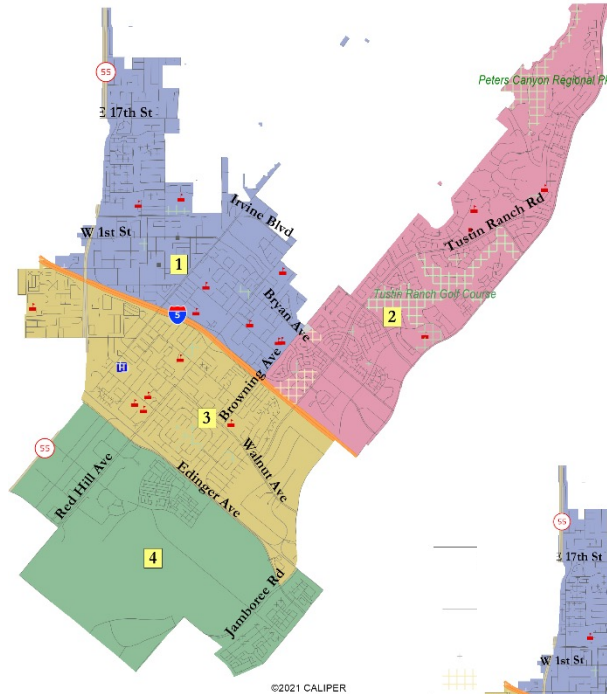


©2021 CALIPER

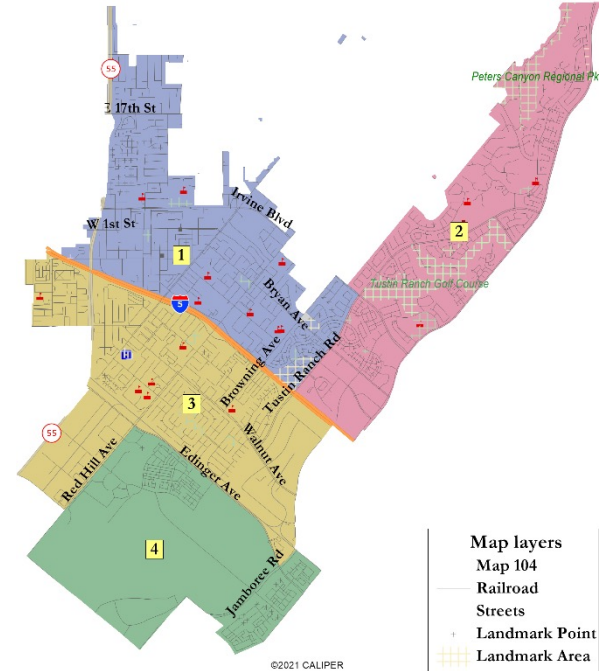
Map layers
Map 110
Railroad
Streets
Landmark Point
Landmark Area

비 균형 지도: 고속도로

103

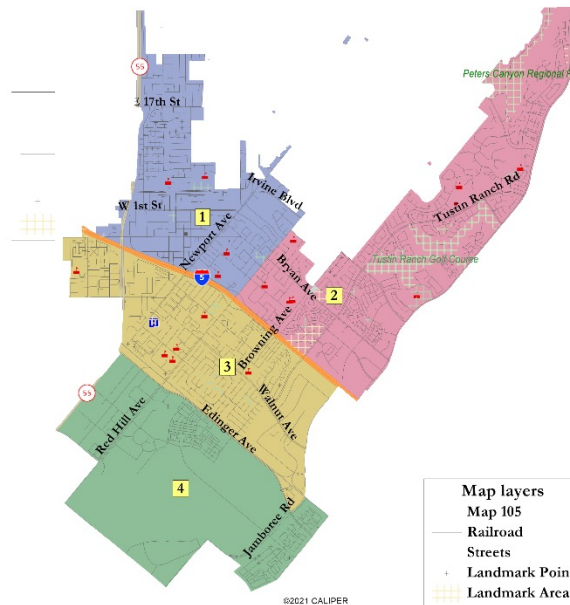


104



Map layers
Map 104
Railroad
Streets
Landmark Point
Landmark Area

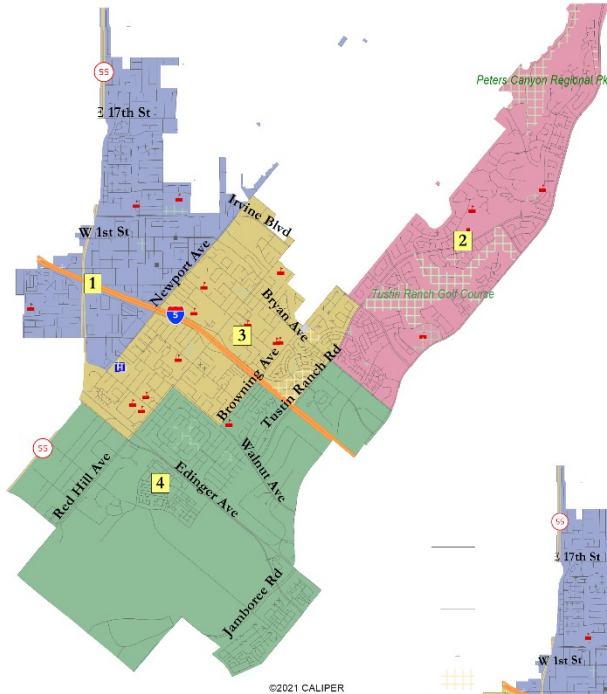
105



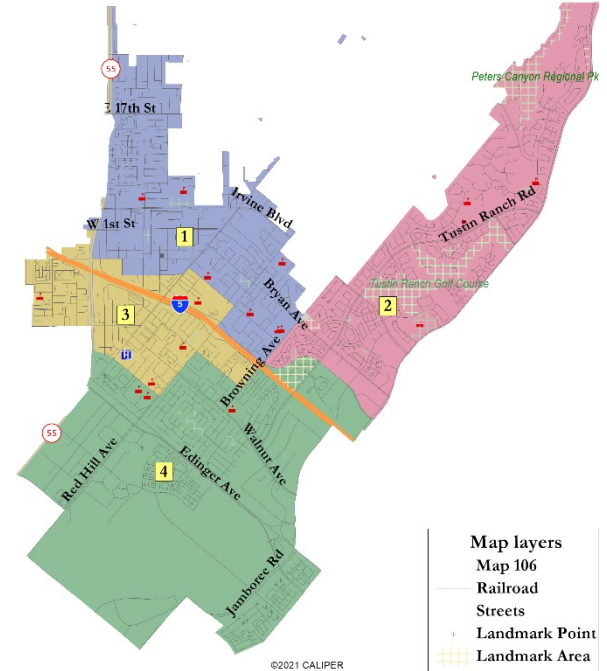
Map layers
Map 105
Railroad
Streets
Landmark Point
Landmark Area

비 균형 지도: 기타

102

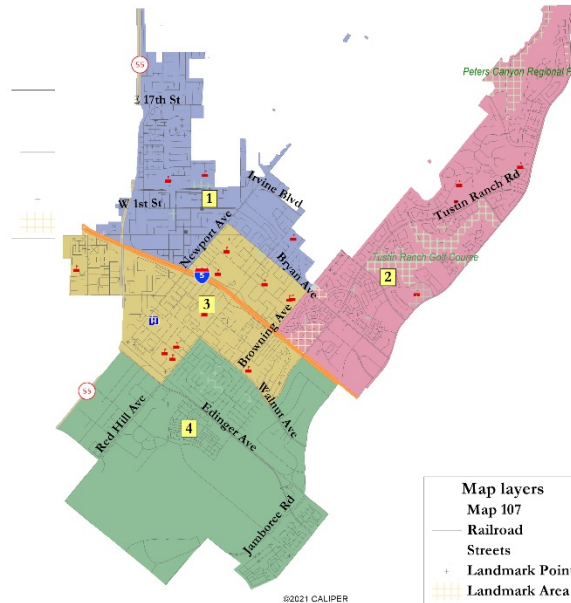


106



Map layers
Map 106
Railroad
Streets
Landmark Point
Landmark Area

107



Map layers
Map 107
Railroad
Streets
Landmark Point
Landmark Area

5개 선거구 지도: 108

