

塔斯廷市 市議會選區考慮

外聯和參與工作



TRIPEPI SMITH
marketing • technology • public affairs

2021年10月25日

議程

- 迄今為止的外聯和接觸工作
 - 時間線和方法（概述）
 - 多媒體外聯——數碼、印刷品、電話等（概述）
 - 專屬網站（概述）
 - 第1次和第2次公眾研討會（回顧）
 - 第1次、第2次和第3次公眾聽證會（已更新）
 - 公佈地圖草案截止日期（已更新）
 - “解說員”動畫影片（新！）
 - 發佈第4次公眾聽證會（新！）
- 未來的外聯和接觸
 - 持續接觸，公佈流程中的最後時間表



迄今的外聯和參與工作

時間線和方式

- 時間線

- 人口普查數據延遲提供
- 塔斯廷市特別壓縮時間線
- 需要快速、清晰的溝通

- 方式

- 在外聯材料中加入5種語言（英語、西班牙語、中文（繁體）、韓語、越南語）
- 多媒體方式



多媒體推廣

- 數字化
 - 網站
 - 電子郵件
 - 社交媒體
 - 數字化廣告
 - 網路媒體新聞稿發佈
- 印刷
 - 草坪標誌
 - 公告
 - 印刷媒體新聞稿發佈
- 電話
 - 給社區團體打電話



NOTICE OF FOURTH PUBLIC HEARING

TO CONSIDER SWITCH TO DISTRICT ELECTIONS

- WHEN: Monday, October 25 at 7 PM
- LOCATION: City Hall, 300 Centennial Way, Tustin, CA 92780 and via Zoom
- WEBINAR ID: 940 8640 1921
- PASSCODE: 600222
- PHONE NUMBER: 1 669 900 6833

**LEARN MORE:
DRAWTUSTIN.ORG**

The City of Tustin is hosting its fourth public hearing regarding the City's potential move to district elections on **Monday, October 25 at 7 p.m.**, in-person at City Hall and via Zoom.

The fourth hearing will present the additional draft district maps based on new community map submissions and feedback. In addition, the City Council will conduct a public hearing before potentially selecting a district map, selecting district election sequencing, and conducting the first reading of an ordinance to transition from at-large to district-based elections.

To review the draft district maps, visit drawtustin.org/draft-maps.

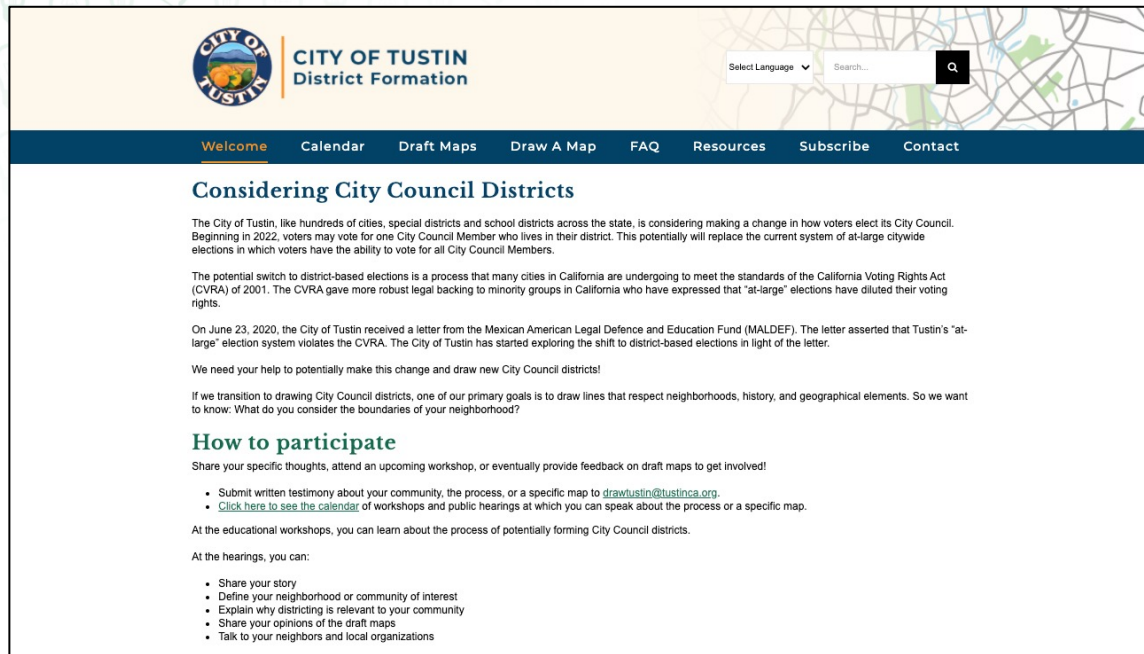
#DistrictFormation2021 #TustinDistrictFormation

給訂戶的電子郵件示例



TRIPEPI SMITH

專門網站



CITY OF TUSTIN
District Formation

Select Language ▼ Search...

Welcome Calendar Draft Maps Draw A Map FAQ Resources Subscribe Contact

Considering City Council Districts

The City of Tustin, like hundreds of cities, special districts and school districts across the state, is considering making a change in how voters elect its City Council. Beginning in 2022, voters may vote for one City Council Member who lives in their district. This potentially will replace the current system of at-large citywide elections in which voters have the ability to vote for all City Council Members.

The potential switch to district-based elections is a process that many cities in California are undergoing to meet the standards of the California Voting Rights Act (CVRA) of 2001. The CVRA gave more robust legal backing to minority groups in California who have expressed that "at-large" elections have diluted their voting rights.

On June 23, 2020, the City of Tustin received a letter from the Mexican American Legal Defence and Education Fund (MALDEF). The letter asserted that Tustin's "at-large" election system violates the CVRA. The City of Tustin has started exploring the shift to district-based elections in light of the letter.

We need your help to potentially make this change and draw new City Council districts!

If we transition to drawing City Council districts, one of our primary goals is to draw lines that respect neighborhoods, history, and geographical elements. So we want to know: What do you consider the boundaries of your neighborhood?

How to participate

Share your specific thoughts, attend an upcoming workshop, or eventually provide feedback on draft maps to get involved!

- Submit written testimony about your community, the process, or a specific map to drawtustin@tustinca.org.
- [Click here to see the calendar](#) of workshops and public hearings at which you can speak about the process or a specific map.

At the educational workshops, you can learn about the process of potentially forming City Council districts.

At the hearings, you can:

- Share your story
- Define your neighborhood or community of interest
- Explain why districting is relevant to your community
- Share your opinions of the draft maps
- Talk to your neighbors and local organizations


DrawTustin.org,
8月30日推出,
持續更新資訊和
資源。



TRIPEPI SMITH

第1次和第2次公眾研討會

- 第1次和第2次公眾研討會於8月31日和9月22日舉行
 - 共享了背景資訊，介紹了公開地圖工具，並回答了有關流程/工具的問題
 - 由Tripepi Smith主持，國家人口統計公司出席



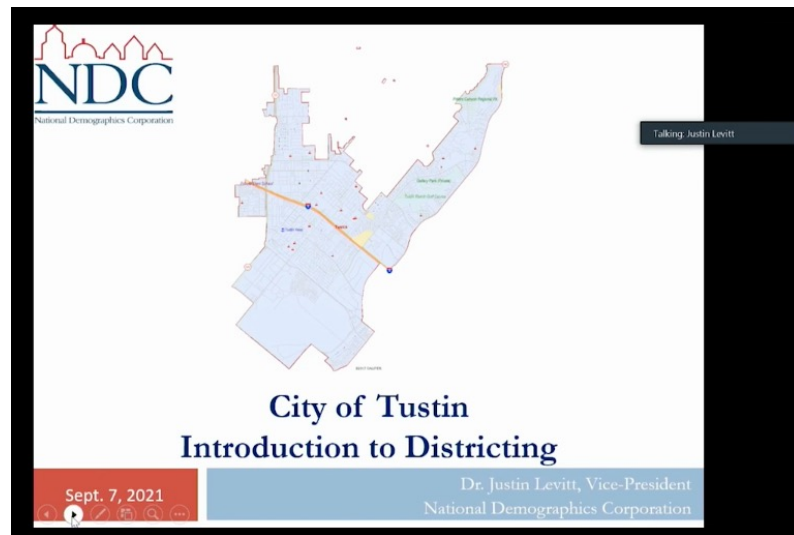
示例影片發佈到DrawTustin.org



TRIPEPI SMITH

第1次、第2次和第3次公眾聽證會

- 第1次、第2次和第3次公眾聽證會於9月7日、9月17日和10月9日舉行
 - 公眾聽證會指導社區成員了解潛在的轉變，回答了關於流程的問題，並徵求公眾意見
 - 第3次聽證會包含供審議的選區地圖草案第一次發佈
 - 聽證會材料（包括公告、幻燈片、影片和公眾評論）都可以在 DrawTustin.org/Schedule 上找到




示例影片發佈到DrawTustin.org



TRIPEPI SMITH

公佈地圖草案截止日期

DRAW A MAP
Submit by October 14



The City of Tustin held its third public hearing on October 9 to present the first publication of draft district maps. A recording of the hearing and other meeting materials are now available on the [Calendar Page](#). (Translated versions of the hearing presentation are in work and will be posted once available.)

Visit the [Draft Maps Page](#) to review the first publication map submissions. If you have feedback about any of the maps, please submit a comment to drawtustin@tustinca.org.

The submission deadline for the second round of draft maps is **October 14 at 5 p.m.** If you would like to draw a district map, please visit the [Draw A Map Page](#) and submit it to drawtustin@tustinca.org or drop it off at the City Clerk's Office at 300 Centennial Way, Tustin, CA 92780 dropbox by the deadline. The second publication of draft maps will be presented at the fourth public hearing on **October 25 at 7 p.m.**

- 社交媒體
- 電子郵件
- 網站更新
- 傳單
- 直接聯絡社群團體

示例電子郵件

TRIPEPI SMITH

“解說員”動畫影片




上傳至塔斯廷市YouTube，包含英文、西班牙文、中文（繁體）、
韓文和越南文字幕




TRIPEPI SMITH

宣傳第4次公衆聽證會

 **City of Tustin - Municipal Government** 3h · 🌐

The City of Tustin is hosting its fourth public hearing regarding the City's potential move to district elections on Monday, October 25 at 7 p.m., in-person at City Hall and via Zoom.

The fourth hearing will present the additional draft district maps based on new community map submissions and feedback. In addition, the City Council will conduct a public hearing before potentially selecting a district map, selecting district election sequencing, and conducting the first read... [See More](#)

 **NOTICE OF FOURTH
PUBLIC HEARING**

***TO CONSIDER SWITCH TO DISTRICT
ELECTIONS***

• **WHEN:** Monday, October 25 at 7 PM
• **LOCATION:** City Hall, 300 Centennial Way, Tustin, CA 92780 and via Zoom
• **WEBINAR ID:** 940 8640 1921
• **PASSCODE:** 600222
• **PHONE NUMBER:** 1 669 900 6833

**LEARN MORE:
DRAWTUSTIN.ORG**

Facebook 推廣帖子

- 社交媒體
- 數字廣告
- 新聞稿
- 電子郵件
- 網站更新
- 公告
- 傳單
- 社區團體直接接觸



TRIPEPI SMITH

外聯和參與工作向前推進

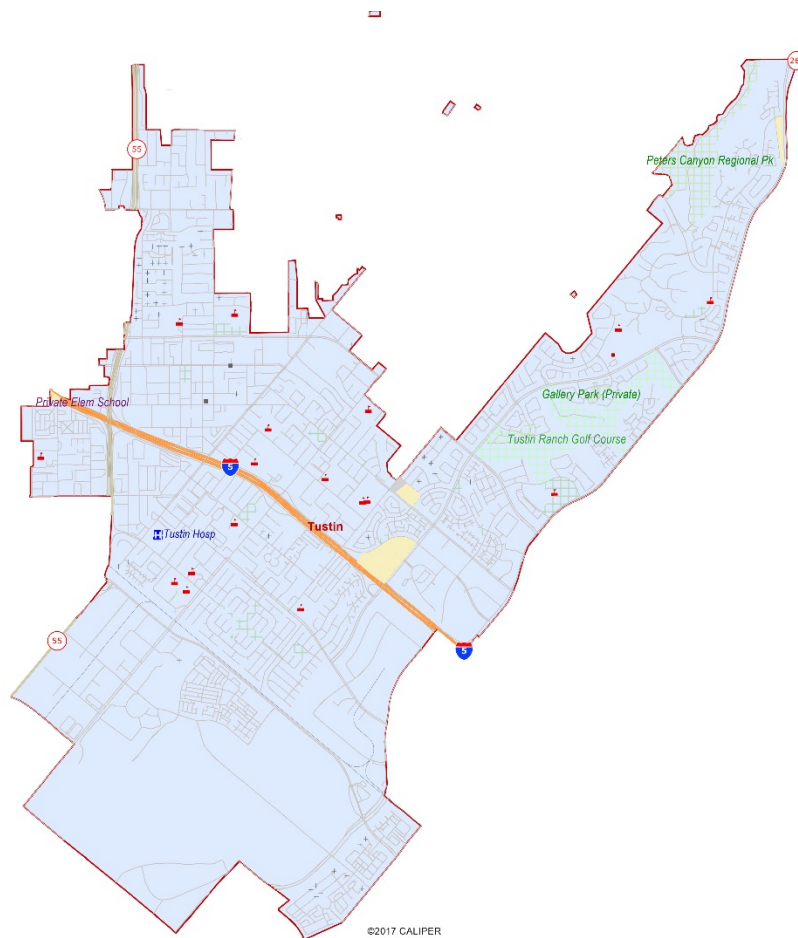
向前推進

- 持續接觸，公佈流程中的每個時間點
 - 將在最後的時間點和流程的完成上採用同樣的多媒體途徑



The background is a solid green color with a repeating pattern of lightbulbs and question marks in a slightly darker shade of green. A white rectangular box with a yellow border is positioned in the upper center of the slide.

有什麼問題？



塔斯廷

地圖草案展示

2021年10月25日

Justin Levitt博士，National Demographics Corporation

選區劃分流程

步驟	描述
初步研討會 2021年8月31日	宣傳選區組成並征求意见。
兩次初步聽證會 9月7日和9月17日	在地圖草案發佈之前舉行。 宣傳選區組成並征求意见。
人口普查資料發佈 2021年8月12日	人口普查局發佈2020年官方人口普查資料。
加州數據發佈 2021年10月上旬	加州全州數據庫發布加州官方的“囚犯調整後”2020年重新分區數據。
發佈地圖草案	地圖必須在第3次聽證會前至少7天發布。
關於地圖草案的兩次聽證會 10月9日和10月25日	兩次會議，討論和修改地圖草案並討論選舉序列。
地圖採用 2021年11月1日	通過法令進行的地圖採用。 最終地圖必須在採用前張貼至少7天。

重新分區規則和目標

1. 聯邦法律

人口平等
聯邦投票權法案
沒有種族歧視



2. 加州城市標準

1. 地理上連續
2. 未被分割的街區和“利益社區”
(應保持在一起的社會經濟地理區域)
3. 易於識別的邊界
4. 緊湊
(不得繞過一個群體到達更遠的一個群體)

禁止：

“不得偏袒或歧視政黨。”

3. 其他傳統的重新分區原則

盡量減少選民轉移到不同的選舉年

尊重選民的選擇/狀態連續性

未來人口增長

保留現有地區的核心

收到的地圖

- 居民共提交了16份地圖
 - ▣ 10月9日顯示11份原始地圖
 - ▣ 5份新的公共地圖
 - 1份新的人口均衡四區地圖
 - 在提交截止日期後但在張貼截止日期前收到一份地圖
- 5份由國家人口統計公司根據社區意見和公共地圖概念繪製的地圖
 - ▣ 2份新的地圖120和121，基於10月9日收到的方向
- 地圖可供公眾查閱：
 - ▣ 城市網站提供PDF檔案
 - ▣ 線上檢視器
 - ▣ 提供紙質複本

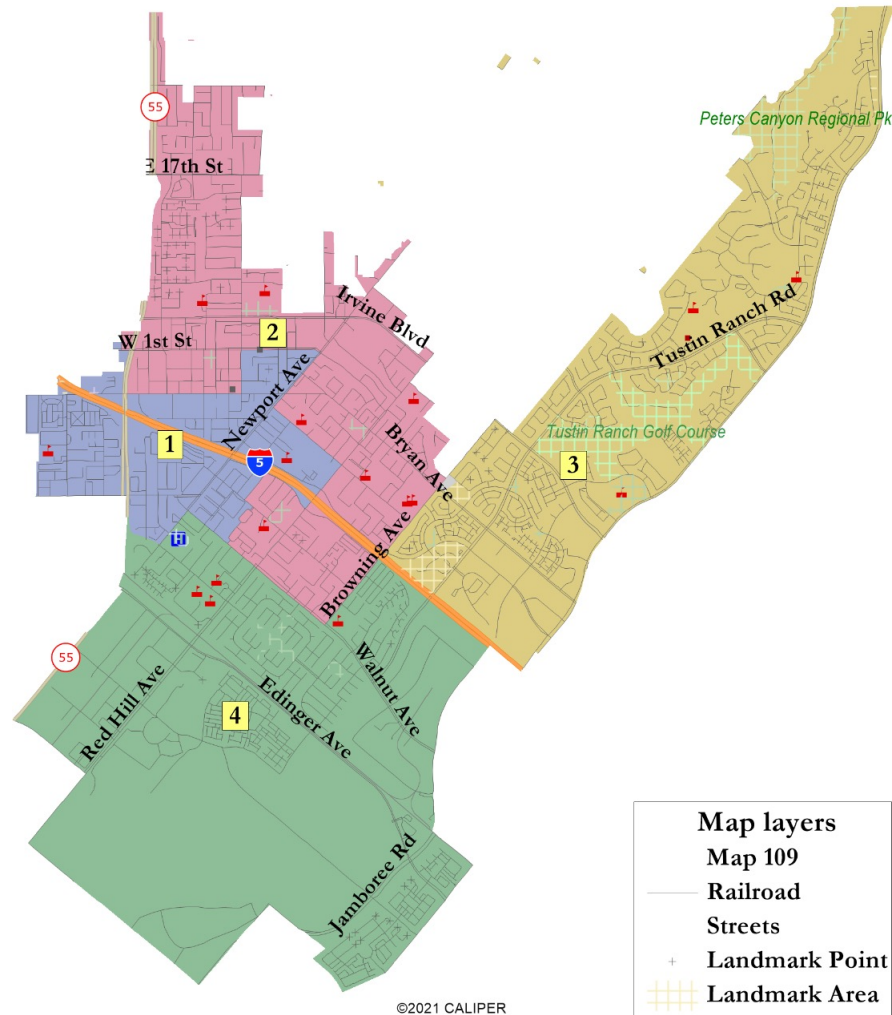
額外的新地圖

2021年10月25日

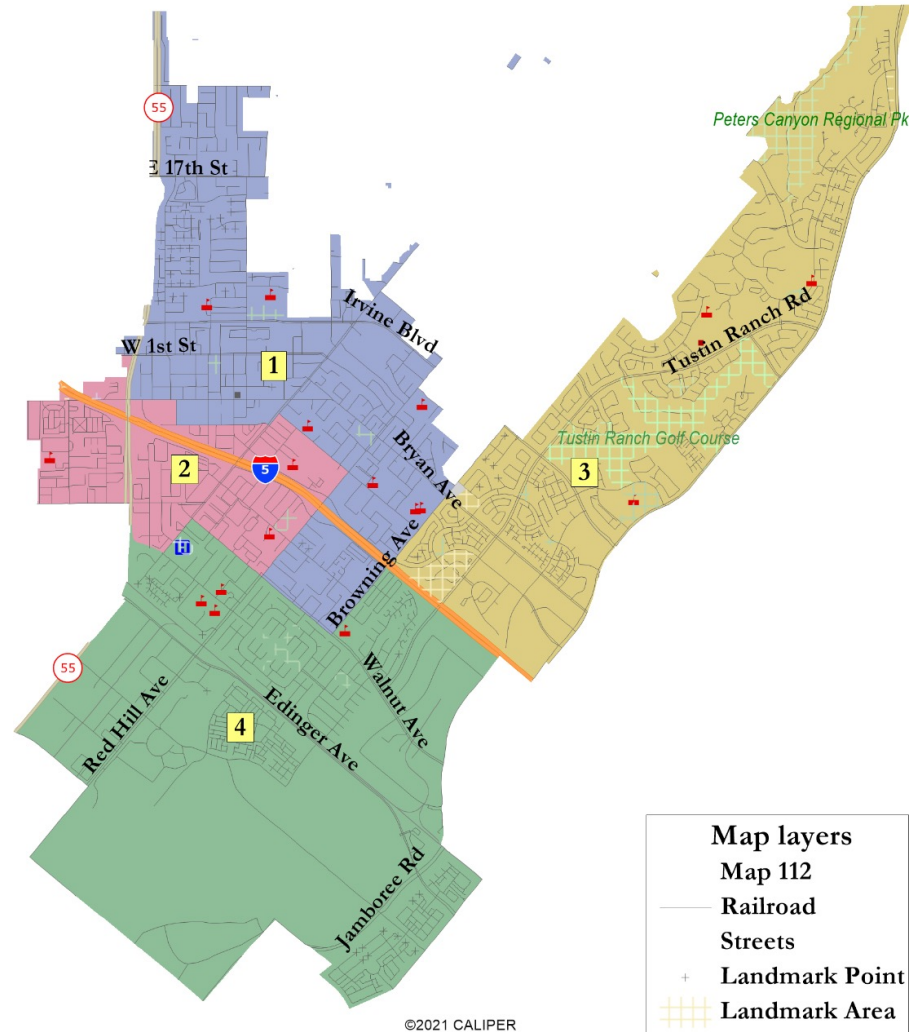
人口均衡地圖

2021年10月25日

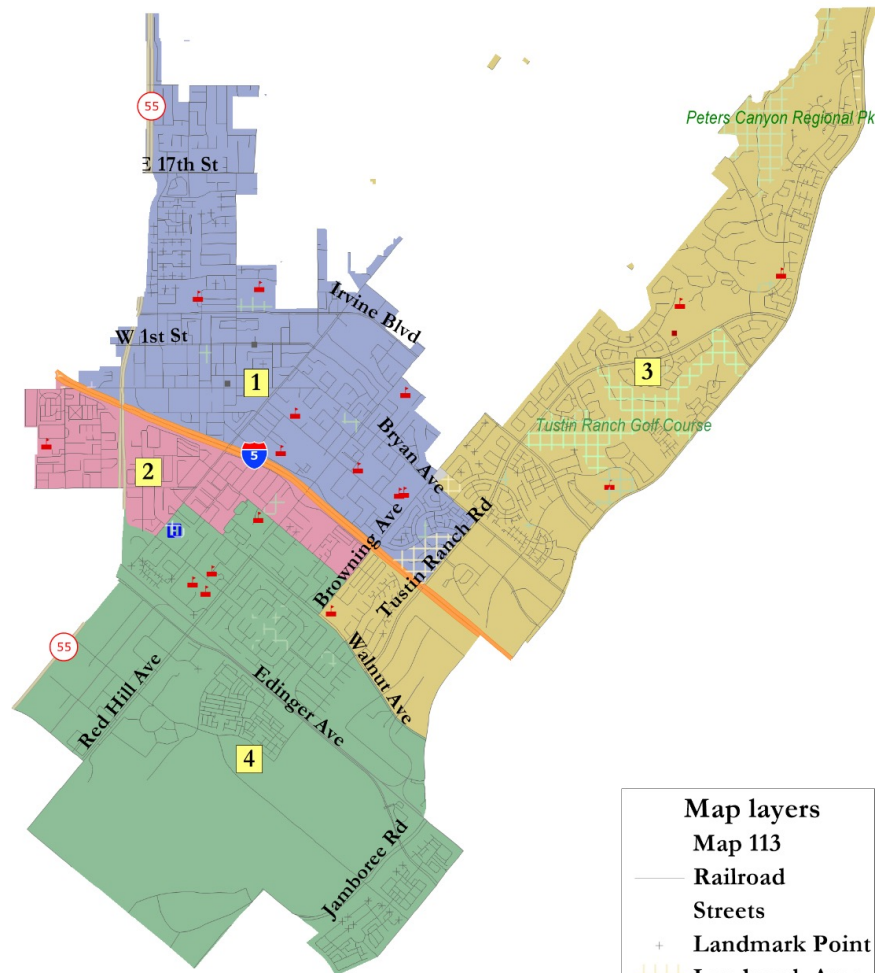
109號地圖



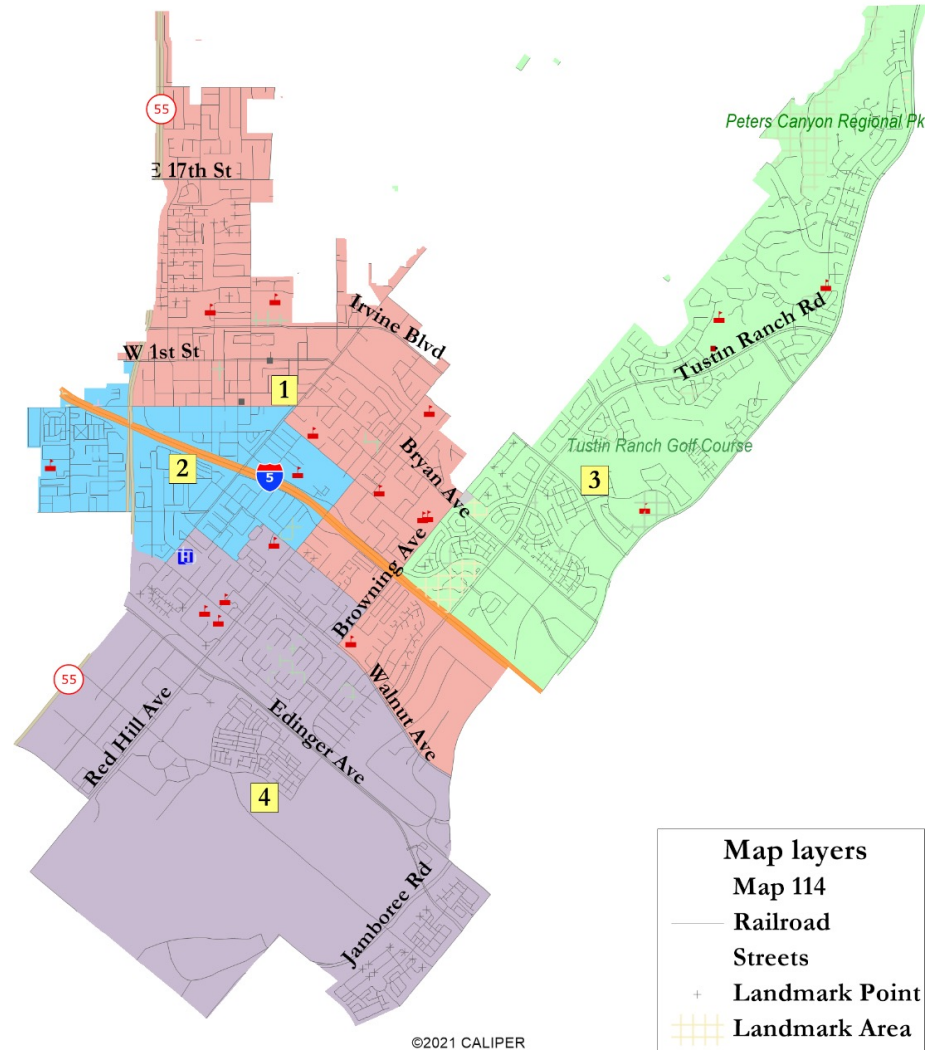
112號地圖



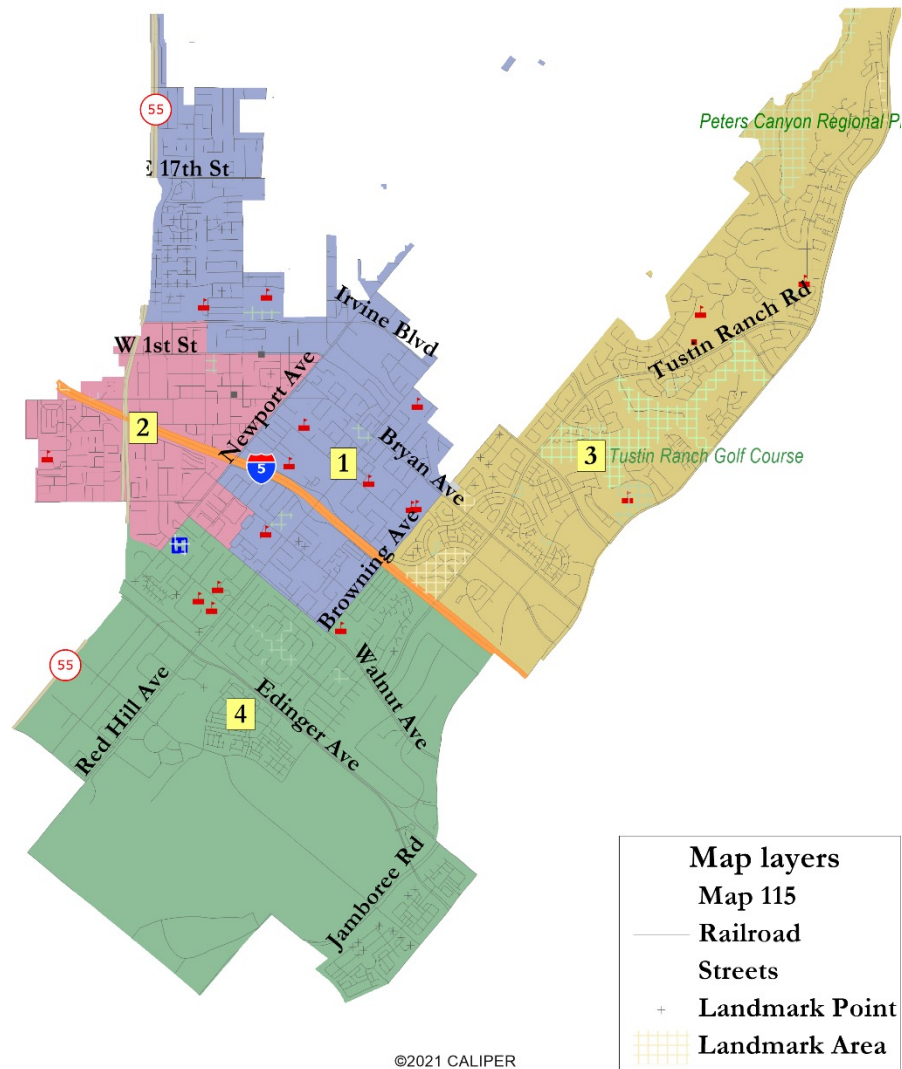
113號地圖



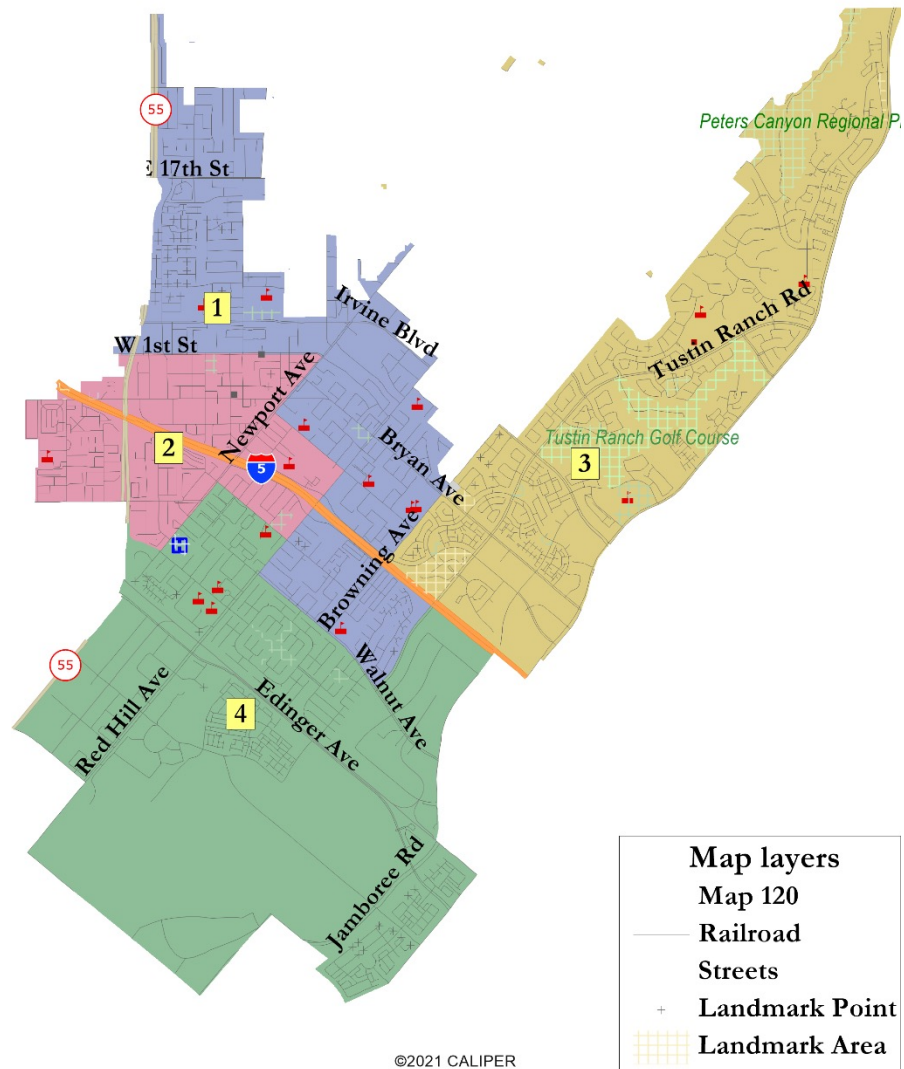
114號地圖



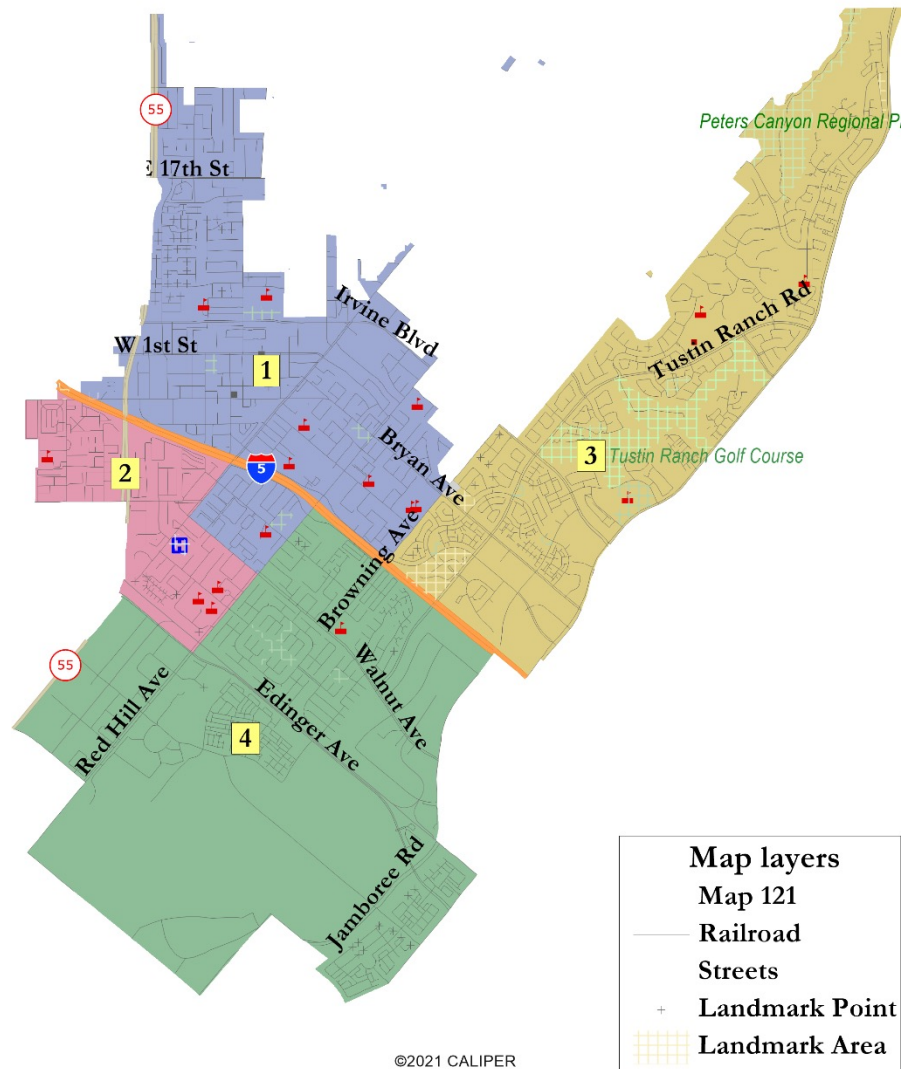
地圖115



地圖120



地圖121



地圖比較表

地圖	109	112	113	114	115	120	121
總偏差	4.01%	5.17%	8.70%	2.76%	3.17%	3.68%	8.58%
最高拉丁裔 CVAP	60% (D1)	58% (D2)	60% (D2)	59% (D2)	57% (D2)	57% (D2)	54% (D2)
最高亞裔 CVAP	35% (D4) 34% (D3)	35% (D4) 34% (D3)	35% (D4) 32% (D3)	35% (D4) 34% (D3)	35% (D4) 34% (D3)	35% (D4) 34% (D3)	34% (D3) 32% (D4)
地區穿越I-5	D1 & D2	D1 & D2	D3	D1 & D2	D1 & D2	D1 & D2	D1

排序

2021年10月25日

選舉年排序

- 一旦地圖選定，每個地區必須指定一個最初選舉年
- 轉向分區選舉不能縮短現任代表的任期
- 選區在當前任期結束後進行選舉（給定年份的選舉次數不變）
- 任何其他組合都會導致在任人數錯誤
- 市長是選舉年必須任命的五個職位之一

塔斯廷必須在2022年的選舉週期中設立兩個選區，
2024年三個

“儘快代表” 目標衝突

- 傳統上代表不足的地區通常希望儘快在新選區舉行分區選舉。
 - ▣ 當下次選舉是總統選舉時（正如2016年制定選舉法第10010（b）條時的情況），這使得做出決定很容易。
 - ▣ 當下次選舉是州長選舉時（就像現在一樣），這可能與提高歷史上投票率低的地區選出其偏愛候選人的能力的目標相沖突。
- 歷史上投票率低的地區，在州長選舉年和總統選舉年之間的投票率差異往往更大
 - ▣ 影響的程度與收入和移民狀況等其他因素相關，導致對代表最不足的社區的影響最大。
- “下次選舉” 是一次性事件，但分配一個地區的州長或總統選舉基本上是一個永久性的決定。
 - ▣ 一旦有人從該地區當選，未來人口普查後的重劃選區通常會使該地區與當地代表處於同一選舉週期。
 - ▣ 因為中期選舉週期的低投票率，一個選區可能會多次失敗

分配選舉年

□ 排序目標：

□ 選舉法第10010 (b) 條：

- “在決定分區選舉的最後順序時.....管理機構應特別考慮2001年加州投票權法案的目的，並應考慮各區成員表達的偏好。”

□ 提高歷史上代表不足地區選出其偏愛候選人的能力

□ 儘早為歷史上代表不足的地區提供代表性

- 當第一次分區選舉在州長選舉年舉行時，此目標可能與之前的目標發生衝突

□ 不能武斷地阻止選民再次選舉現任代表

“空缺” 地區的代表

- 在後來的選舉年再次選舉的代表仍然是 “普選” 代表，直到後來的選舉年，代表（並受其罷免）整個司法管轄區。
- 被分配到後續年份選舉的任何地區的居民仍然由後續年份選舉的普選代表代表。

再次選舉影響

	代表居住在2022選區	代表居住在2024選區
代表任期於2022年結束	代表任期結束後可在選區再次選舉。	代表任期結束後離職。 代表可以在兩年後競選， 但不是作為現任者。
代表任期於2024年結束	<p>(選項1) 代表在任期結束時離職，兩年後(2026年)可以再次選舉，但不是作為現任者。</p> <p>(選項2) 2022年，代表將參加分區選舉。如果被選上，分配普選席位（留下一個普選席位2年空缺），並宣誓成為分區席位。如果不成功，留任至2024年當前任期結束。*</p>	代表任期結束後可在選區再次選舉。

排序對市議會的影響

地圖	1	2	3	4
109	空缺	Gomez	Clark	Cooper, Gallagher和Lumbard
112	Gomez	空缺	Clark	Cooper, Gallagher和Lumbard
113	Gomez	空缺	Clark & Cooper	Gallagher & Lumbard
114	Gomez & Cooper	空缺	Clark	Gallagher & Lumbard
115	Gomez	空缺	Clark	Cooper, Gallagher和Lumbard
120	Gomez & Cooper	空缺	Clark	Gallagher & Lumbard
121	Gomez	空缺	Clark	Cooper, Gallagher和Lumbard

當前任期結束日期：

2022年 – 倫巴德臨時市長，庫珀議員

2024年 – 克拉克市長，戈麥斯和加拉格爾議員

討論和聽證

□ 後續步驟：

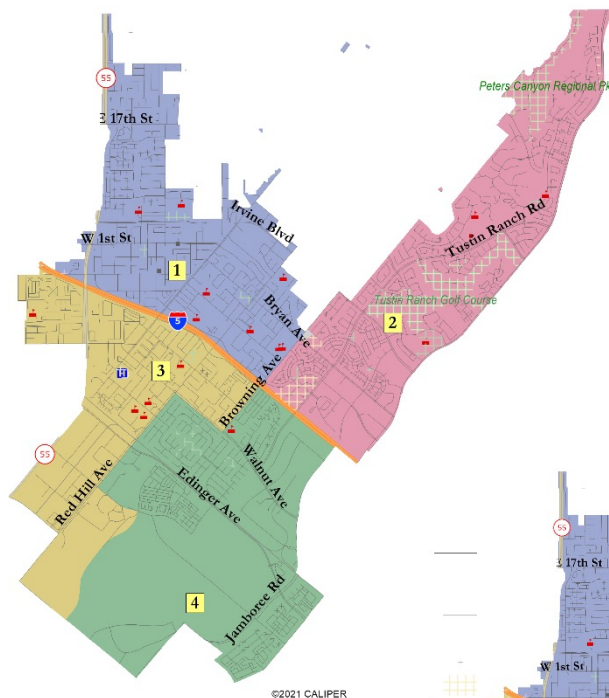
1. 就選區地圖的選擇和分區選舉的順序舉行公眾聽證會，聽取公眾意見
2. 批准選擇選區地圖和決定分區選舉順序的動議
3. 通過一項動議，提出採用分區選舉的條例並進行一讀

舊地圖

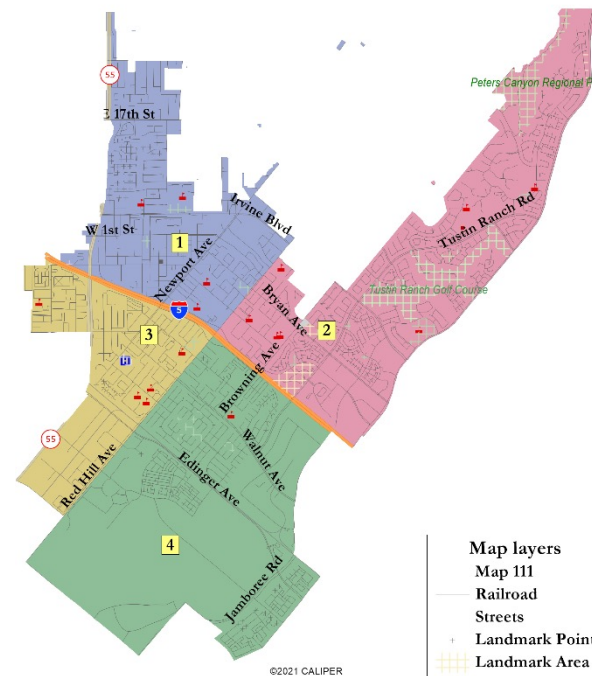
2021年10月25日

非人口均衡地图：四區

101

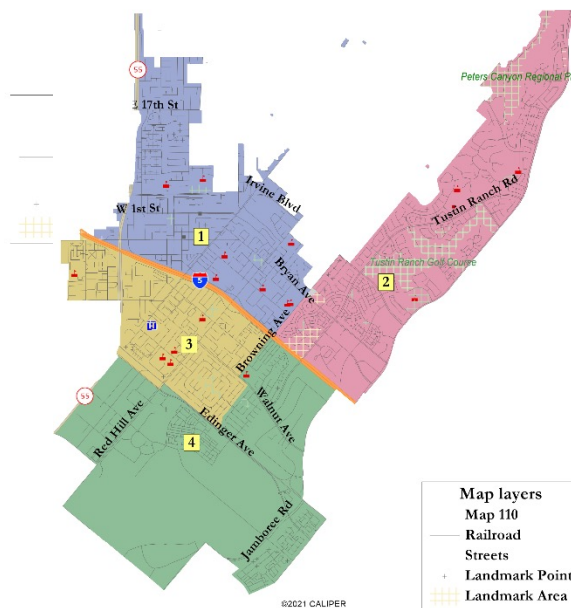


111



Map layers
Map 111
Railroad
Streets
Landmark Point
Landmark Area

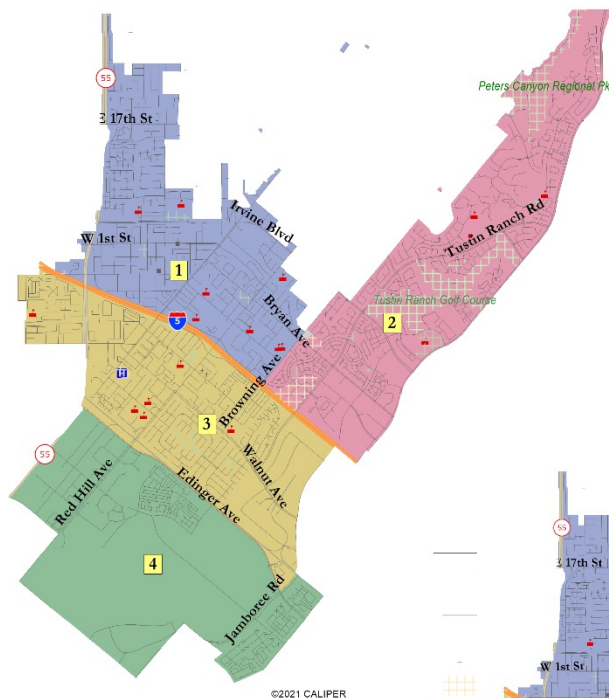
110



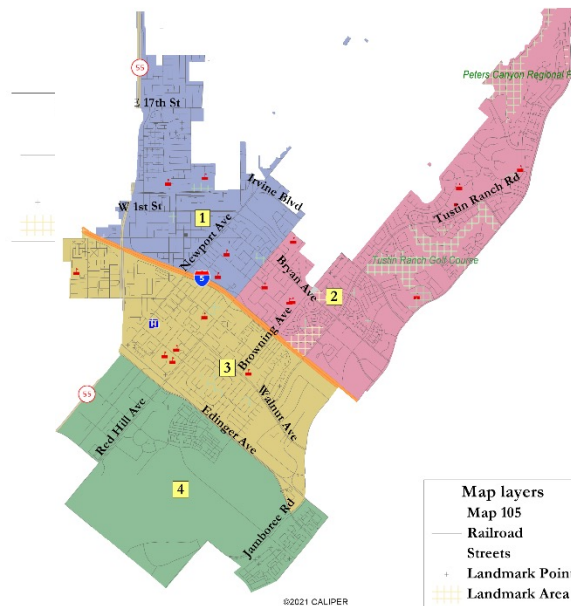
Map layers
Map 110
Railroad
Streets
Landmark Point
Landmark Area

非人口均衡地图：高速公路

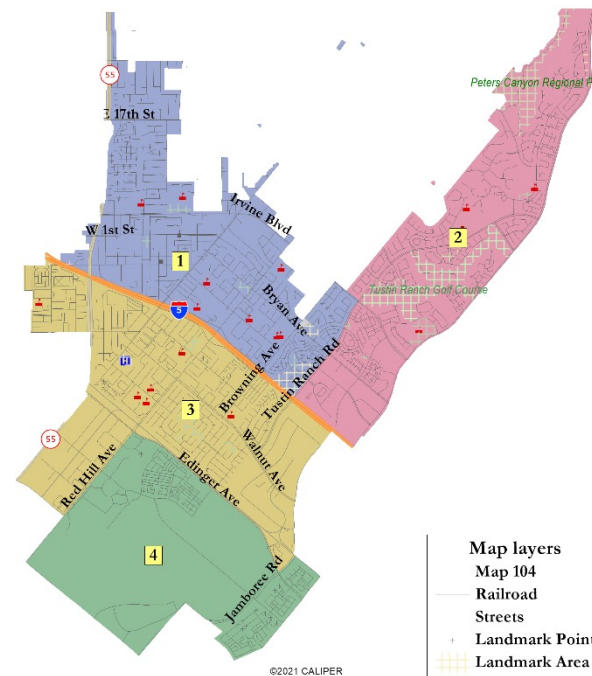
103



105



104

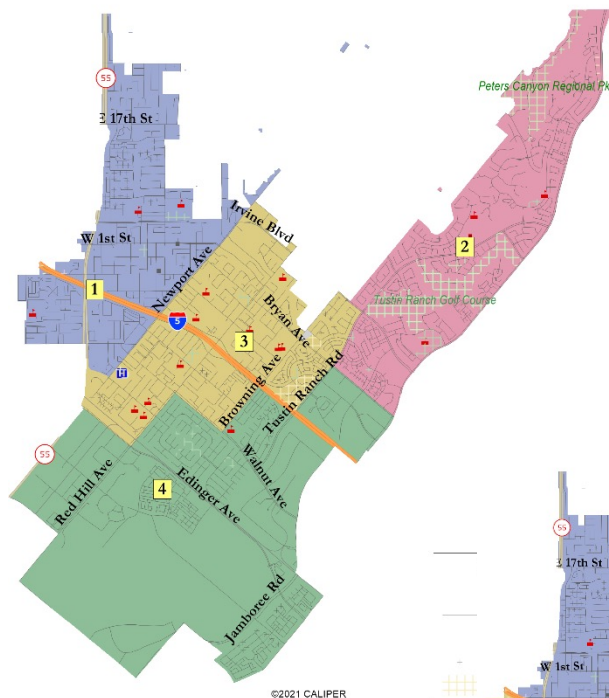


Map layers
Map 104
Railroad
Streets
Landmark Point
Landmark Area

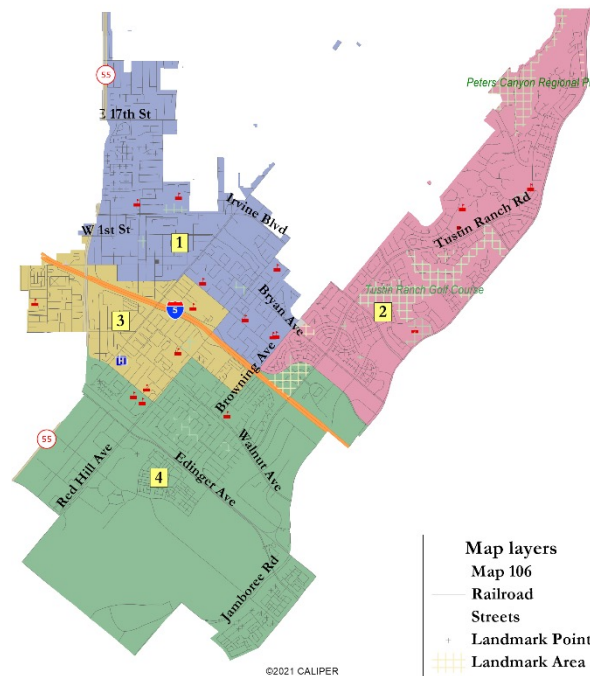
Map layers
Map 105
Railroad
Streets
Landmark Point
Landmark Area

非人口均衡地图：其他

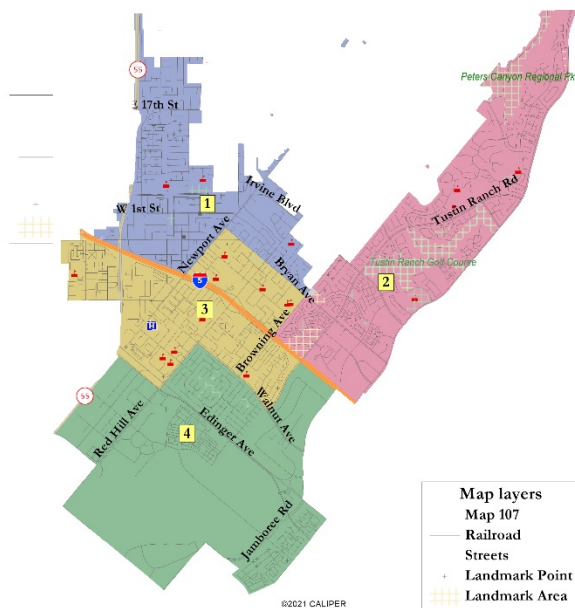
102



106



107



Map layers
Map 106
Railroad
Streets
Landmark Point
Landmark Area

Map layers
Map 107
Railroad
Streets
Landmark Point
Landmark Area

114號地圖

