National Demographics Corporation

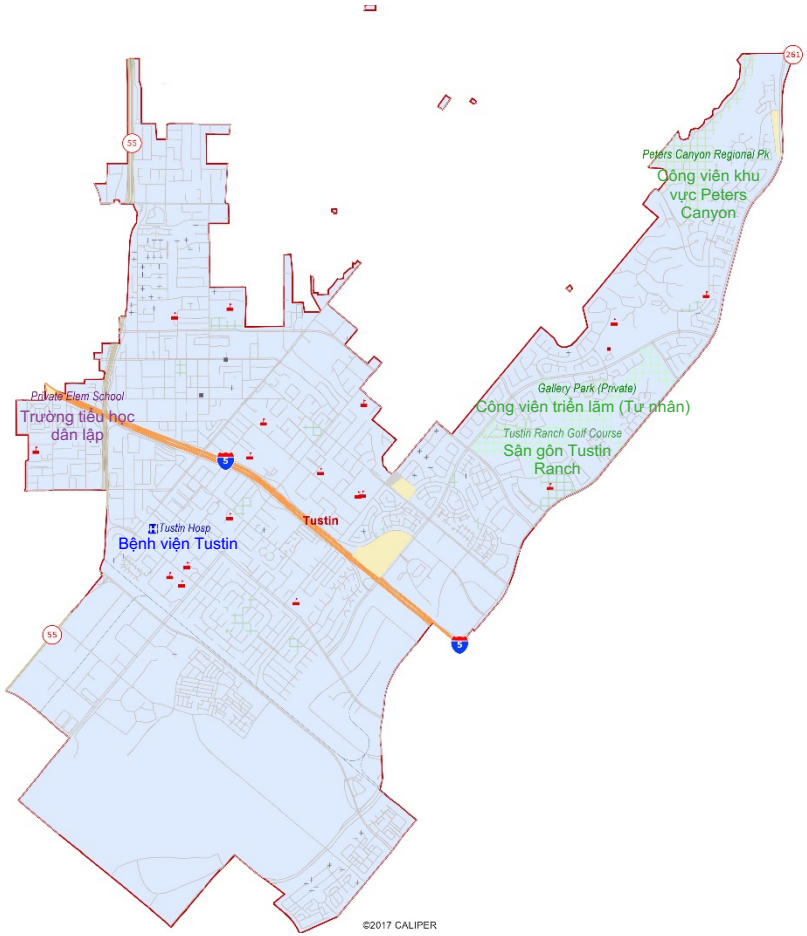

Thành phố Tustin
Giới thiệu cách phân định địa hạt bầu cử

Ngày 31 tháng 8 năm 2021

Jennifer Nentwig, Giám đốc, Tripepi Smith
Tiến sĩ Justin Levitt, Phó chủ tịch. National Demographics Corporation
(Cơ quan nhân khẩu học quốc gia)

Traducción al Español Disponible

Cuộc họp đang được ghi lại

Hậu cần và cơ sở vật chất

Giới thiệu

Mục tiêu hôm nay

Quý vị **học hỏi từ các chuyên gia**

Các chuyên gia lắng nghe *quý vị*

Quý vị có quyền đưa ra lời góp ý có ích

Tại sao quý vị cần quan tâm

- Tính dân chủ phát huy hiệu quả cao hơn khi mọi người cùng góp ý.
- Quý vị am hiểu cộng đồng.
- Quý vị am hiểu khu phố của mình.
- Đây là cơ hội duy nhất trong một thập kỷ.

Lịch trình hôm nay

NỘI DUNG: 7:00 tối – 8:30 tối
Quy trình, Quy tắc và Mục tiêu
Khu phố/Cộng đồng liên quan
Bước tiếp theo

Cơ sở

- Đạo luật Quyền bầu cử California (California Voting Rights Act – CVRA) năm 2002
- Thư gửi ngày 23 tháng 6 năm 2020 từ Quỹ Giáo dục và Bảo vệ Pháp lý đối với Người Mỹ gốc Mexico (Mexican American Legal Defence and Education Fund – MALDEF)
  - Bức thư này khẳng định rằng hệ thống bầu cử "quy mô lớn" tại Tustin vi phạm quy định của CVRA. Thành phố Tustin đã bắt đầu tìm hiểu cải cách chế độ bầu cử theo địa hạt dựa trên bức thư này.

Chúng tôi cần sự hỗ trợ của quý vị để có thể triển khai sự thay đổi này và thiết lập các địa hạt bầu cử Hội đồng Thành phố mới!

Hệ thống bầu cử

1. "Quy mô lớn"
2. Các địa hạt bầu cử "Đến từ địa hạt bầu cử" hoặc "Nơi cư trú"
3. "Theo địa hạt bầu cử"

Đạo luật Quyền bầu cử California được biên soạn nhằm đặc biệt khuyến khích chế độ bầu cử theo địa hạt.

Đạo luật Quyền bầu cử California (CVRA)

- Theo Đạo luật Quyền bầu cử Liên bang (thông qua năm 1965), một khu vực tài phán không đáp ứng tiêu chuẩn của 4 bài kiểm tra thực tế mới bị coi là vi phạm đạo luật.
- California VRA giúp nguyên đơn dễ dàng hơn đáng kể trong việc buộc các khu vực tài phán tuân theo hệ thống bầu cử "theo địa hạt bầu cử" bằng cách loại bỏ hai trong số các bài kiểm tra Gingles của Tòa án Tối cao Hoa Kỳ:
  - ~~Giai cấp được bảo vệ có chiếm đa số trong một địa hạt bầu cử không?~~
  - Giai cấp được bảo vệ có bỏ phiếu theo khối không?
  - Các cử tri không thuộc giai cấp được bảo vệ có bỏ phiếu theo khối để đánh bại các ứng cử viên ưu tiên của giai cấp được bảo vệ không?
  - ~~"Tổng thể hoàn cảnh" có cho thấy chủng tộc là một nhân tố trong cuộc bầu cử không?~~
- Trách nhiệm pháp lý hiện chỉ được xác định bằng sự tồn tại của tình trạng bỏ phiếu thiên vị chủng tộc

Tác động của CVRA

- Đã chuyển đổi (hoặc đang trong quá trình chuyển đổi) do CVRA:
  - Ít nhất 240 học khu
  - 34 học khu cao đẳng cộng đồng
  - 154 thành phố
  - 1 hội đồng giám sát hạt
  - 35 quận nước và các quận đặc biệt khác.
- Các vụ việc cho đến thời điểm hiện tại:
  - Palmdale, Santa Clara và Santa Monica đã ra tòa xét xử về các khoản tiền thưởng. Palmdale và Santa Clara thua kiện. Santa Monica đang chờ quyết định.
  - Modesto và Palmdale, mỗi khu vực đã chi khoảng 1,8 triệu đô la để bào chữa (chưa kể phần phí luật sư trong những vụ đó).
  - Santa Monica đã chi khoảng 7 triệu đô la cho đến thời điểm hiện tại. Các nguyên đơn ở Santa Monica đòi 22 triệu đô la phí pháp lý sau phiên tòa ban đầu.
- Các khoản thương lượng chính:
  - Palmdale: 4,7 triệu đô la
  - Modesto: 3 triệu đô la
  - Highland: 1,3 triệu đô la
  - Anaheim: 1,1 triệu đô la
  - Whittier: 1 triệu đô la
  - Santa Barbara: 600.000 đô la
  - Bệnh viện Tulare: 500.000 đô la
  - Camarillo: 233,000 đô la
  - Compton Unified: 200.000 đô la
  - Madera Unified: khoảng 170,000 đô la
  - Hội liên hiệp các trường Hanford: 118,000 đô la
  - Thành phố Merced: 42,000 đô la
- Cho đến nay, ước tính có khoảng 16 triệu đô la trong tổng số tiền thương lượng và phán quyết của tòa án.

Quy trình phân tâm

Bước	Mô tả
Công bố Dữ liệu điều tra dân số Ngày 12 tháng 8 năm 2021	Cục điều tra dân số ban hành Dữ liệu điều tra dân số chính thức năm 2020.
Hai hội thảo Ngày 31 tháng 8 năm 2021 & Ngày sẽ công bố sau	Hãy chia sẻ thông tin về quy trình này cùng cơ hội tham gia.
Hai phiên điều trần ban đầu Ngày 7 tháng 9 và Ngày sẽ công bố sau	Tổ chức trước khi ban hành bản đồ nháp. Phổ biến kiến thức và lấy ý kiến đóng góp về cấu trúc các địa hạt bầu cử.
Bản phát hành dữ liệu California Đầu tháng 10 năm 2021	Cơ sở dữ liệu toàn tiểu bang California sẽ công bố dữ liệu chính thức tái phân định địa hạt bầu cử "đã cải tạo" năm 2020 của California.
Phát hành bản đồ nháp	Bản đồ phải được công bố ít nhất 7 ngày trước ngày phiên điều trần thứ 3.
Hai phiên điều trần về bản đồ nháp Ngày sẽ công bố sau	Hai cuộc họp để thảo luận và chỉnh sửa các bản nháp của bản đồ và thảo luận về trình tự bầu cử.
Có thể thông qua bản đồ Trước ngày 1 tháng 11 năm 2021 (dự kiến)	Nếu được thông qua, bản đồ phải được phê duyệt trong pháp lệnh. Bản đồ cuối cùng phải được công bố ít nhất 7 ngày trước khi thông qua.

Các quy tắc và mục tiêu tái phân định địa hạt bầu cử

1. Luật liên bang

Dân số bình đẳng

Đạo luật Quyền bầu cử Liên bang

Không gian lận bầu cử dựa trên chủng tộc

2. Tiêu chí của California cho các thành phố

1. **Tiếp giáp về mặt địa lý**
2. **Các khu phố không bị chia cắt và "các cộng đồng liên quan"**
   (Các khu vực địa lý kinh tế – xã hội nên được giữ lại cùng nhau)
3. **Có thể xác định dễ dàng các ranh giới**
4. **Gọn gàng**
   (Không bỏ qua một nhóm người để đến một nhóm người ở xa hơn)

Cấm:

"Sẽ không ủng hộ hoặc phân biệt đối xử với đảng phái chính trị."

3. Các nguyên tắc tái phân định truyền thống khác

Giảm tình trạng cử tri bị chuyển sang các năm bầu cử khác nhau

Tôn trọng sự lựa chọn của cử tri/tình trạng đương nhiệm

Tăng trưởng dân số trong tương lai

Giữ lại vùng trọng yếu của các địa hạt bầu cử hiện có

Tổng quan nhân khẩu học

Thông tin ước tính sử dụng dữ liệu nhân khẩu học chính thức và Dữ liệu điều tra dân số **sơ bộ** năm 2020

Thành phố Tustin – Điều tra dân số 2020 (dữ liệu sơ bộ)

Danh mục	Trường	Số lượng	%
	DS điều tra 2020	80,276	
Tổng DS	TBN	32,712	41%
	Da trắng không có gốc TBN	22,901	29%
	Da màu không có gốc TBN	1,982	2%
	Mỹ gốc Á	20,685	26%
DS ở độ tuổi bầu cử của công dân	Tổng	48,431	
	TBN	14,136	29%
	Da trắng không có gốc TBN	20,757	43%
	Da màu không có gốc TBN	1,484	3%
	Châu Á/QĐ TBD	11,731	24%
Đăng ký cử tri (Tháng 11 năm 2020)	Tổng	40,200	
	Ước lượng người Latin	11,363	28%
	Họ Tây Ban Nha	10,208	25%
	Họ châu Á	6,699	17%
	Họ Philippines	770	2%
	Ước lượng Da trắng không có gốc TBN	19,356	48%
	Da màu không có gốc TBN	1,137	3%
Số phiếu bầu hợp lệ (Tháng 11 năm 2020)	Tổng	34,220	
	Ước lượng người Latin	8,923	26%
	Họ Tây Ban Nha	8,016	23%
	Họ châu Á	5,728	17%
	Họ Philippines	634	2%
	Ước lượng Da trắng không có gốc TBN	17,192	50%
	Da màu không có gốc TBN	959	3%
Số phiếu bầu hợp lệ (Tháng 11 năm 2018)	Tổng	23,087	
	Ước lượng người Latin	5,271	23%
	Họ Tây Ban Nha	4,735	21%
	Họ châu Á	3,164	14%
	Họ Philippines	385	2%
	Ước lượng Da trắng không có gốc TBN	13,264	57%
	Ước lượng Da màu không có gốc TBN	891	4%

Danh mục	Trường	Số lượng	%
Tuổi	0-19 tuổi	22,298	28%
	20-60 tuổi	45,390	57%
	60 tuổi trở lên	12,375	15%
Nhập cư	Người nhập cư	27,234	34%
	Đã nhập tịch	12,980	48%
Ngôn ngữ giao tiếp ở nhà	Tiếng Anh	35,478	48%
	Tiếng Tây Ban Nha	23,259	31%
	Ngôn ngữ châu Á	11,096	15%
	Ngôn ngữ khác	4,525	6%
Độ thành thạo ngôn ngữ	Nói TA "Dưới mức trôi chảy"	13,043	18%
Học vấn (trong số người trên 25t)	Tốt nghiệp THPT	18,499	35%
	Cử nhân	15,062	29%
	Sau đại học	7,973	15%
Trẻ em trong hộ	Trẻ dưới 18 tuổi	9,862	38%
% DS Trên 16t	Có việc làm	44,597	72%
Thu nhập hộ gia đình	Thu nhập 0-25k	2,794	11%
	Thu nhập 25-50k	3,944	15%
	Thu nhập 50-75k	4,459	17%
	Thu nhập 75-200k	10,893	42%
	Thu nhập trên 200k	3,711	14%
Số liệu nhà ở	Một gia đình	14,439	51%
	Nhiều gia đình	12,810	45%
	Nhà thuê	13,070	51%
	Nhà sở hữu	12,730	49%

Dữ liệu tổng dân số trong Điều tra dân số theo thập kỷ 2020. Dữ liệu Đăng ký cử tri theo họ và Số phiếu bầu hợp lệ trong Cơ sở dữ liệu toàn bang California. Dữ liệu đăng ký cử tri người gốc Latin và số phiếu bầu hợp lệ là số lượng theo họ Tây Ban Nha, điều chỉnh theo con số ước tính thấp hơn của Cục Điều tra Dân số. Số lượng đăng ký của người da trắng không có gốc TBN và người da màu không có gốc TBN do NDC ước tính. Dân số theo độ tuổi bầu cử của công dân, Tuổi, Nhập cư và các thông tin nhân khẩu học khác lấy từ Khảo sát cộng đồng người Mỹ 2015-2019 và dữ liệu Lập bảng Đặc biệt 5 năm.

CVAP người gốc Latin

Người gốc Latin tập trung ở phía tây của thành phố, đặc biệt là xung quanh khu vực I-5

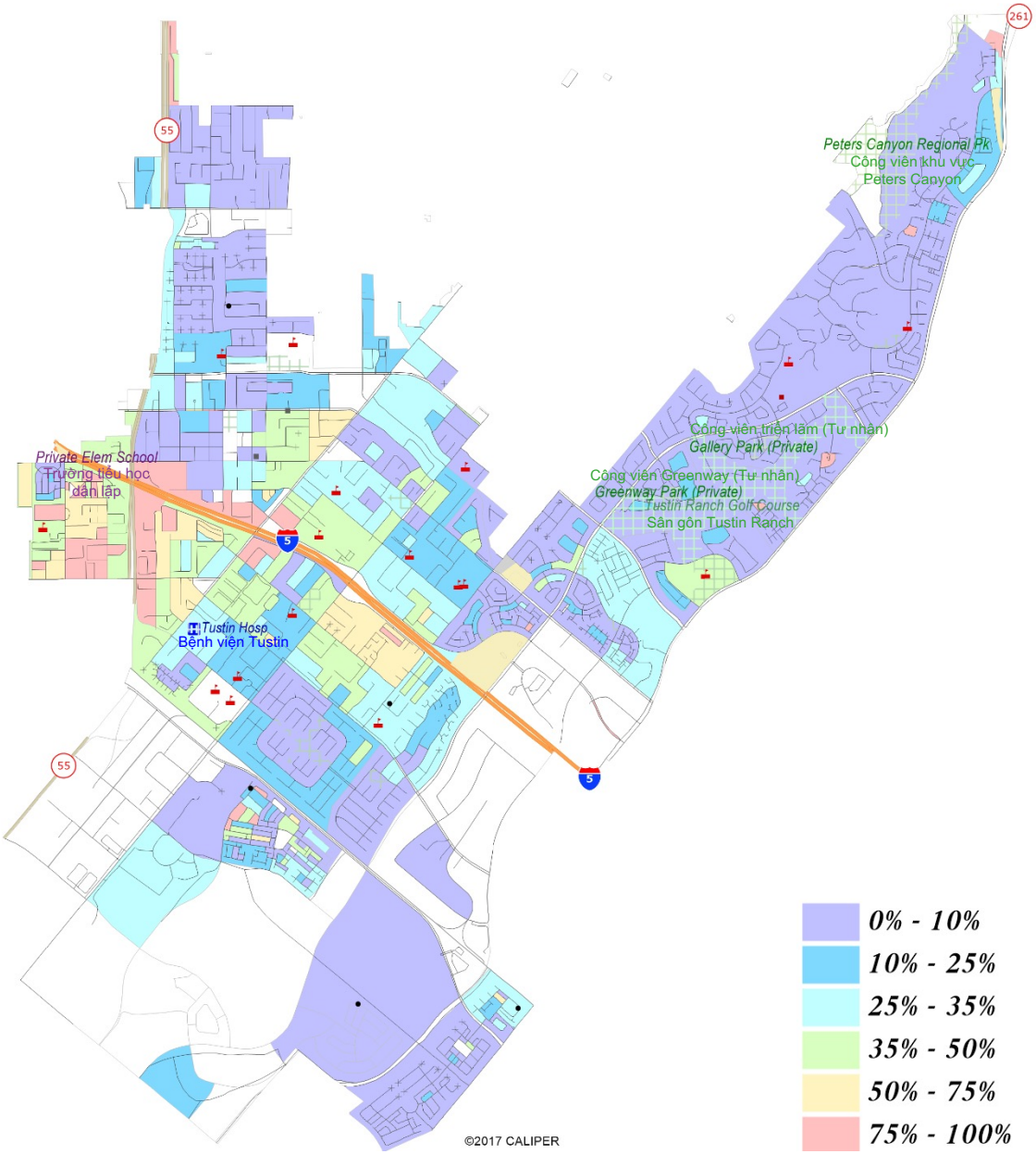

CVAP người Mỹ gốc Á

Người Mỹ gốc Á tập trung ở phần phía nam và phía đông của thành phố

Người Mỹ bản địa hoặc người da màu/người Mỹ gốc Phi không có tập trung đáng kể tại một khu vực nào

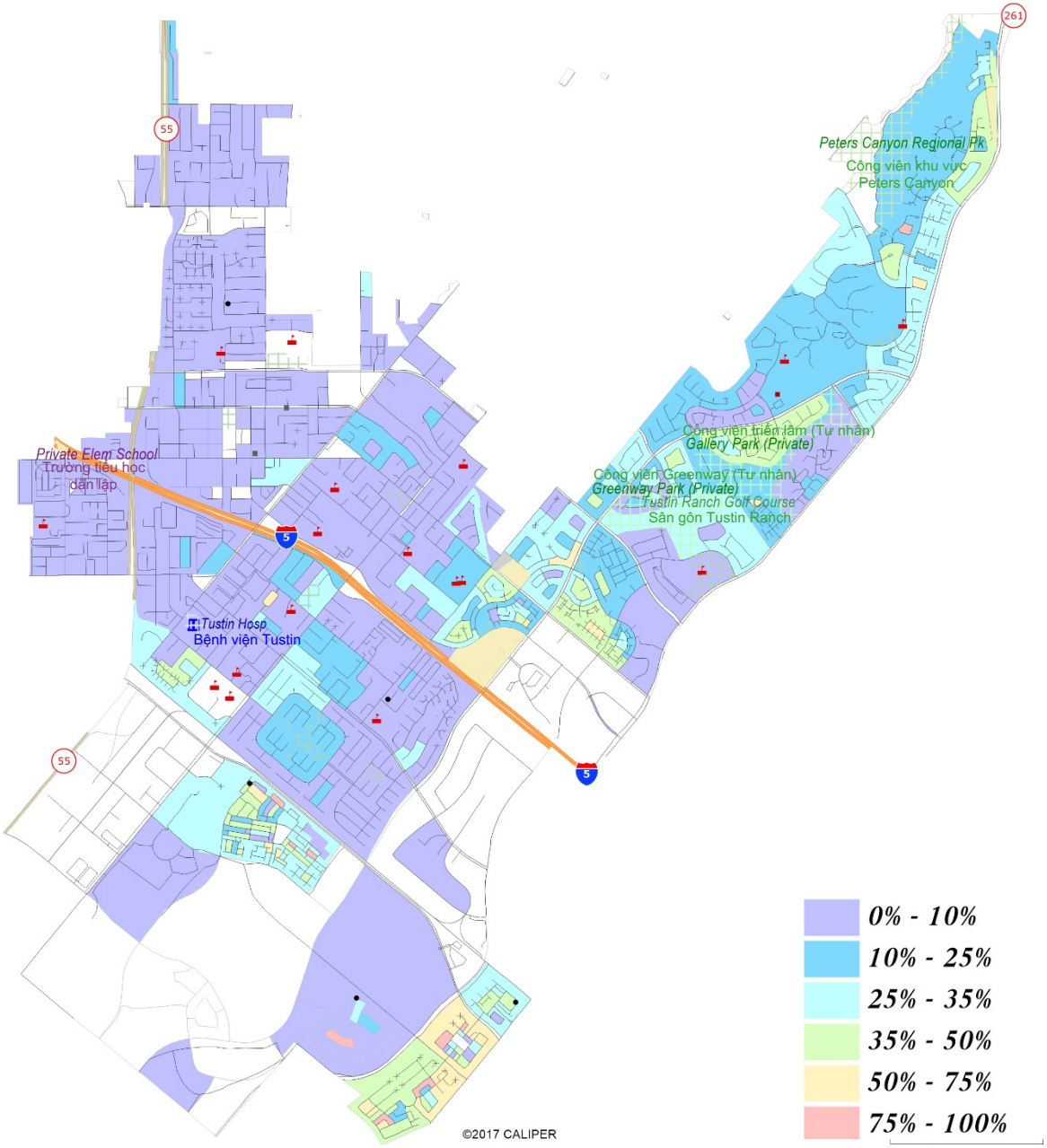

Căn hộ/Nhà ở nhiều hộ gia đình

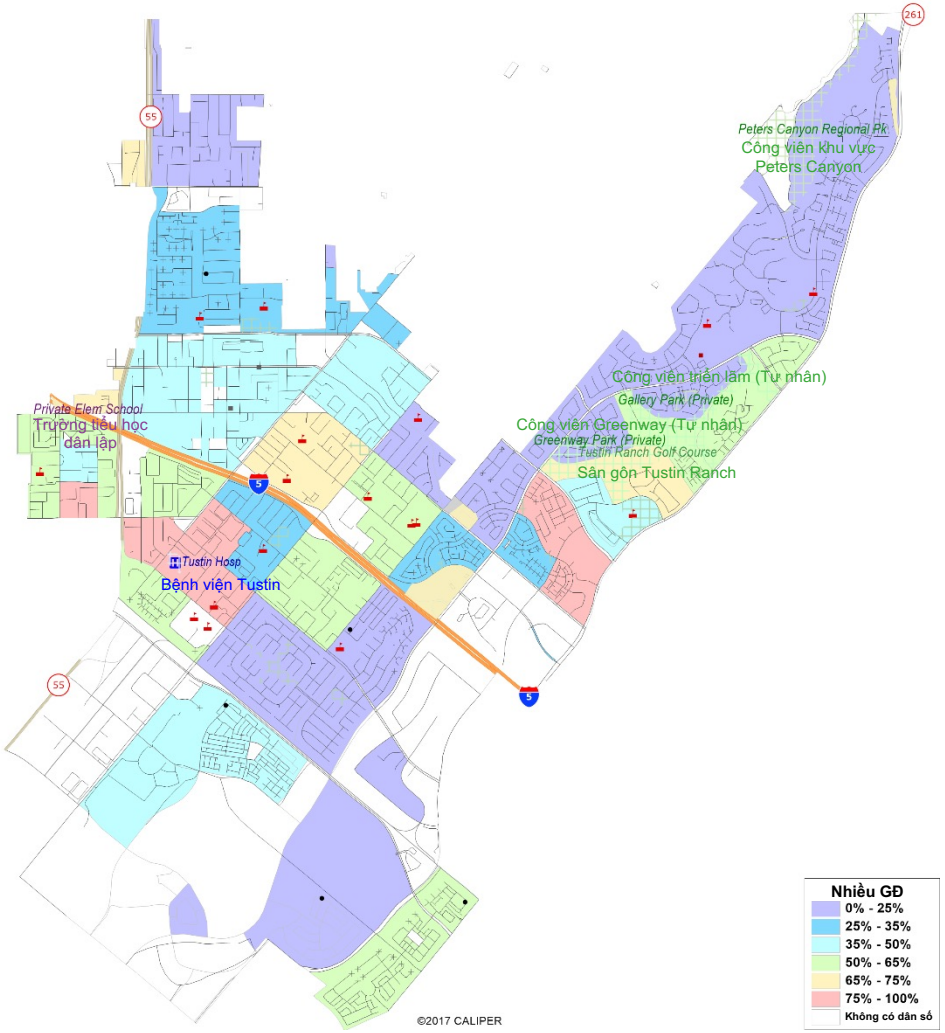

Xác định khu phố

Câu hỏi 1: Khu phố của quý vị ở đâu?

Câu hỏi 2: Ranh giới địa lý của khu phố đó là gì?

Ví dụ về các đặc điểm địa lý xác định ranh giới khu phố:

- Các đường phân chia khu phố tự nhiên, chẳng hạn như đường cao tốc hoặc đường lớn, sông, kênh rạch và/hoặc đồi núi
- Khu vực xung quanh công viên hoặc trường học
- Các địa danh khác của khu phố

Trong trường hợp thiếu lời khai của công chúng, hồ sơ quy hoạch và các tài liệu tương tự khác có thể cung cấp định nghĩa.

Ngoài các khu phố: Xác định cộng đồng liên quan

Câu hỏi 1: Yếu tố nào xác định cộng đồng của quý vị?

- Khu vực địa lý, kèm theo
- Có chung vấn đề hoặc đặc điểm
  - Có chung lợi ích kinh tế hoặc xã hội
  - Bị ảnh hưởng bởi các chính sách của hạt
- Hãy kể cho chúng tôi nghe "câu chuyện của cộng đồng quý vị"

Câu hỏi 2: Cộng đồng này có được hưởng lợi khi được "gộp trong một địa hạt bầu cử vì mục đích đại diện hiệu quả và công bằng cho cộng đồng" không?

- Hay cộng đồng sẽ có lợi hơn nếu có nhiều đại diện?

Các định nghĩa về Cộng đồng liên quan <u>không được</u> bao gồm các mối quan hệ với các đảng phái chính trị, những người đương nhiệm hoặc các ứng cử viên chính trị.

Ngoài các khu phố: Cộng đồng

Theo Bộ luật Bầu cử California, “cộng đồng liên quan” có một định nghĩa rất cụ thể trong ngữ cảnh phân định và tái phân định thành phố và quận:

“Cộng đồng liên quan” là một quần thể có chung lợi ích xã hội hoặc kinh tế **nên được gộp trong một địa hạt bầu cử duy nhất vì mục đích đại diện hiệu quả và công bằng cho cộng đồng đó**.

Các cộng đồng liên quan không bao gồm các mối quan hệ với các đảng phái chính trị, những người đương nhiệm hoặc các ứng cử viên chính trị.

(bổ sung để nhấn mạnh)

Bản đồ câu chuyện

- **Dễ dàng sử dụng "câu chuyện" về nhân khẩu học và dữ liệu khác**
  - Tương tự như PowerPoint, nhưng có tính tương tác
  - Sử dụng để xác định "cộng đồng liên quan"
  - Bản đồ mẫu của Goleta

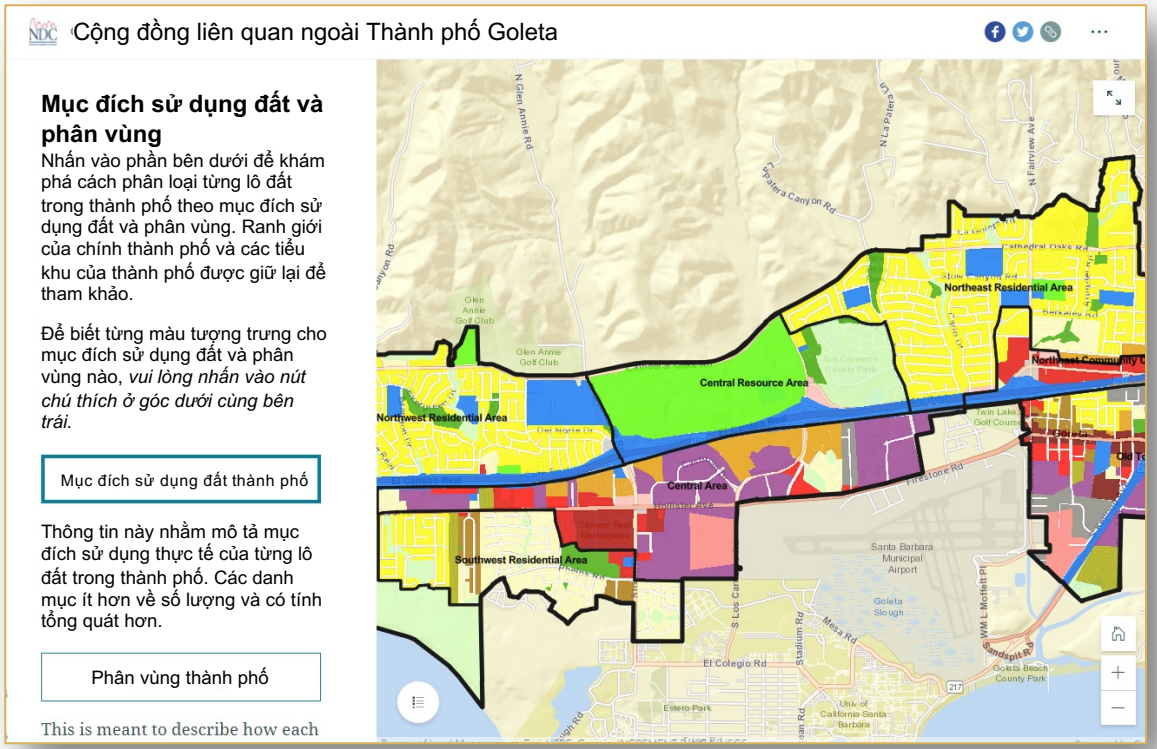

Công cụ đánh giá bản đồ đơn giản

Bản đồ đánh giá tương tác trực tuyến

- "ArcGIS Online" của ESRI – tương tự như Google Maps về mức độ dễ sử dụng
- Dùng để đánh giá, phân tích và so sánh bản đồ, không phải để lập bản đồ
- Có lớp thông tin "cộng đồng liên quan" và dữ liệu khác

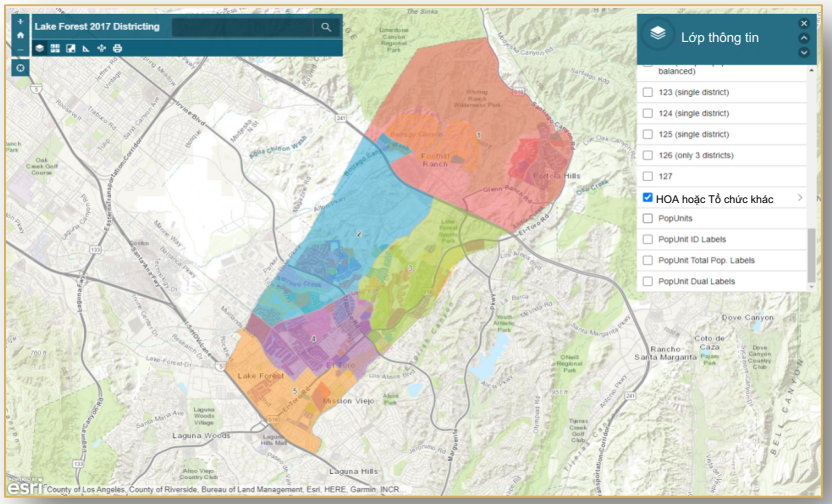

Hỏi & Đáp với người chủ trì

Lượt của quý vị

Khu phố của quý vị là gì và ranh giới của khu phố đó ở đâu?

Những khu vực nào khác đáng chú ý trong Thành phố và ranh giới của các khu vực đó ở đâu?

Hãy thảo luận để xác định các khu vực đáp ứng từng định nghĩa AB 849:

- "khu phố"
- "cộng đồng liên quan... cần được gộp trong một địa hạt bầu cử duy nhất vì mục đích đại diện hiệu quả và công bằng."

Lượt của quý vị – Cộng đồng liên quan

- Thành viên trong cộng đồng của quý vị là ai?
- Những địa điểm nào có ý nghĩa mà cộng đồng của quý vị công nhận hoặc tập hợp tại đó?
- Những mối quan tâm chung nào mà quý vị chia sẻ với một nhóm người?
- Những đặc điểm văn hóa chung nào giúp đoàn kết cộng đồng?
- Những đặc điểm chung nào liên quan đến công việc khiến một cộng đồng tập trung lại với nhau?
- Yếu tố nào có ý nghĩa quan trọng ở môi trường thực tế?
- Những khu vực nào được hưởng lợi khi được gộp vào cùng một địa hạt bầu cử?

Những suy nghĩ và ý tưởng của quý vị sẽ trở thành một phần của hồ sơ và được ghi lại/ghi chép lại

Liên hệ

- Liên hệ qua điện thoại/email
- Mạng xã hội
- Tương tác với phương tiện truyền thông
- Bảng chỉ dẫn dạng in ấn
- Hội thảo giáo dục
- Trang web chuyên dụng (ghi trong slide tiếp theo)

Các phương thức liên hệ được cung cấpbằng nhiều ngôn ngữ khác nhau

Kính mong quý vị chia sẻ thông tin này với bạn bè và hàng xóm của mình để giúp thông báo về quy trình này!

Bước tiếp theo

Bước	Mô tả
Hai phiên điều trần ban đầu Ngày 7 tháng 9 và Ngày sẽ công bố sau	Tổ chức trước khi ban hành bản đồ nháp. Phổ biến kiến thức và lấy ý kiến đóng góp về cấu trúc các địa hạt bầu cử. Ngay từ buổi điều trần công khai đầu tiên, Hội đồng Thành phố có thể xác định số lượng địa hạt bầu cử và hình thức thị trưởng.
Tính khả dụng của Công cụ lập bản đồ	Thành phố sẽ cung cấp bản đồ để bắt đầu xác định các cộng đồng liên quan. Hãy đăng ký theo dõi thông qua trang web để cập nhật tin tức.
Hội thảo thứ hai Ngày sẽ công bố sau	Hãy chia sẻ thông tin về quy trình này cùng cơ hội tham gia.
Bản phát hành dữ liệu California Đầu tháng 10 năm 2021	Cơ sở dữ liệu toàn tiểu bang California sẽ công bố dữ liệu chính thức tái phân định địa hạt bầu cử "đã cải tạo" năm 2020 của California.
Phát hành bản đồ nháp	Bản đồ phải được công bố ít nhất 7 ngày trước ngày phiên điều trần thứ 3.
Hai phiên điều trần về bản đồ nháp Ngày sẽ công bố sau	Hai cuộc họp để thảo luận và chỉnh sửa các bản nháp của bản đồ và thảo luận về trình tự bầu cử.
Có thể thông qua bản đồ Trước ngày 1 tháng 11 năm 2021 (dự kiến)	Nếu được thông qua, bản đồ phải được phê duyệt trong pháp lệnh. Bản đồ cuối cùng phải được công bố ít nhất 7 ngày trước khi thông qua.

Chia sẻ suy nghĩ của quý vị/Tiếp tục tương tác

THÀNH PHỐ TUSTIN
Sự hình thành quận

Chọn ngôn ngữ | Tìm kiếm…

Chào mừng | Lịch | Bản đồ dự thảo | Câu hỏi thường gặp | Tài liệu hỗ trợ | Theo dõi | Liên hệ

Cân nhắc về các địa hạt bầu cử Hội đồng Thành phố

Thành phố Tustin, cũng giống như hàng trăm thành phố, đặc khu và học khu khác trên toàn tiểu bang, đang xem xét thực hiện thay đổi cách cử tri bầu chọn Hội đồng Thành phố. Bắt đầu từ năm 2022, cử tri có thể bỏ phiếu cho Ủy viên Hội đồng Thành phố sống tại địa hạt của mình. Quyền lợi này sẽ thay thế hệ thống bầu cử tự do trên toàn thành phố hiện nay, trong đó cử tri có khả năng bỏ phiếu cho tất cả các Ủy viên Hội đồng Thành phố.

Kế hoạch chuyển đổi dự kiến sang hình thức bầu cử dựa trên địa hạt là quy trình mà nhiều thành phố ở California đang thực hiện để đáp ứng các tiêu chuẩn của Đạo luật Quyền bầu cử California (CVRA) năm 2002. CVRA là nguồn hỗ trợ pháp lý đắc lực cho các nhóm thiểu số ở California, những người cho rằng các cuộc bầu cử "quy mô lớn" làm loãng quyền bỏ phiếu của họ.

Vào ngày 23 tháng 6 năm 2020, Thành phố Tustin nhận được một lá thư từ Quỹ Giáo dục và Bảo vệ Pháp lý đối với người Mỹ gốc Mexico (MALDEF). Bức thư này khẳng định rằng hệ thống bầu cử "quy mô lớn" của Tustin vi phạm quy định của CVRA. Thành phố Tustin đã bắt đầu tìm hiểu cải cách chế độ bầu cử theo địa hạt dựa trên bức thư này.

Chúng tôi cần sự hỗ trợ của quý vị để có thể triển khai sự thay đổi này và thiết lập các địa hạt bầu cử Hội đồng Thành phố mới!

Khi chúng tôi chuyển sang bước vẽ các địa hạt bầu cử Hội đồng Thành phố, một trong những mục tiêu chính của chúng tôi là vẽ các ranh giới nhằm tôn trọng các khu phố cũng như các yếu tố lịch sử và địa lý. Do đó, chúng tôi muốn biết: Quý vị coi các ranh giới khu phố của mình là ở đâu?

Hãy đến tham dự Phiên điều trần công khai đầu tiên: Ngày 7 tháng 9 năm 2021

Trang web: DrawTustin.org

Hãy nhấn vào nút "Theo dõi" để đăng ký nhận thông tin cập nhật

Email: drawtustin@tustinca.org